



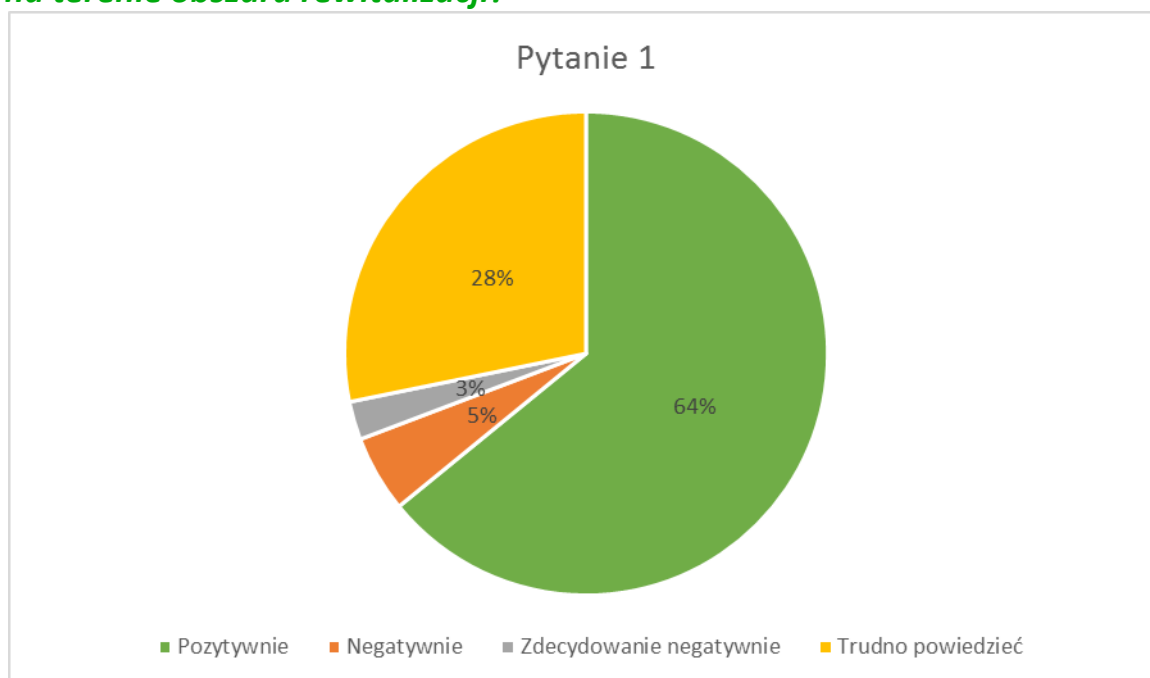
## Analiza ankiet dotyczący obszaru rewitalizacji w ramach opracowania Gminnego Programu Rewitalizacji dla Gminy Starachowice na lata 2016-2025

Jednostka:

**Majówka**

Ankietę dla osiedla Majówka wypełniło 39 osób.

### 1. Jak Pani/Pan ocenia stan techniczny budynków znajdujących się na terenie obszaru rewitalizacji?



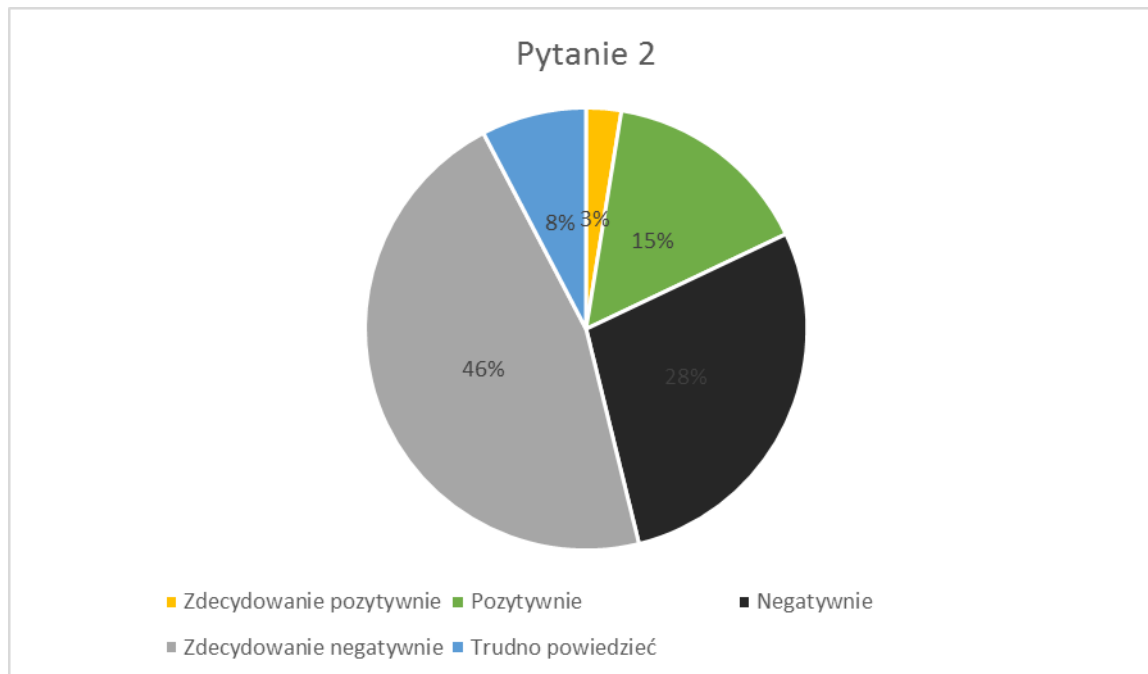
Tylko 8% mieszkańców Osiedla Majówka, którzy wypełnili ankiety ocenia stan techniczny budynków „Negatywnie” lub „Zdecydowanie negatywnie”.

### Jakich zmian Pani/Pan oczekuje, żeby poprawić stan w zakresie architektury obszaru rewitalizacji?

- Odnowienie elewacji budynków, w tym stopniowe wykonywanie np. różnych grafik czy murali.
- Odrestaurowanie schodów przy Społem
- Remont ulic Staszica i Majówka
- Remonty budynków od środka



## 2. Jak Pani/Pan ocenia stan podwórzy, chodników, zieleni i małej architektury (skwery, ławki, place zabaw) znajdujących się na terenie obszaru rewitalizacji?



**74% mieszkańców Osiedla Majówka, którzy wypełnili ankiety ocenia stan podwórzy, chodników, zieleni i małej architektury „Negatywnie” lub „Zdecydowanie negatywnie”.**

***Jakich zmian Pani/Pan oczekuje żeby poprawić stan w zakresie podwórzy, chodników, zieleni i małej architektury (skwery, ławki, place zabaw) obszaru rewitalizacji?***

- Place zabaw – 5 wskazań
- Remont chodników – 5 wskazań
- Więcej zieleni, dbanie o czystość, regularne koszenie traw - 3 wskazania
- Ławki – 10 wskazań
- Oświetlenie – 2 wskazania
- Kosze na śmiecie – 2 wskazania
- Więcej udogodnień dla osób z niepełnosprawnościami – 2 wskazania
- Miejsca rekreacyjne dla młodych – 3 wskazania
- Miejsce przy Sądzie - widok na Góry Świętokrzyskie - plac zabaw, miejsce wypoczynku – 5 wskazań

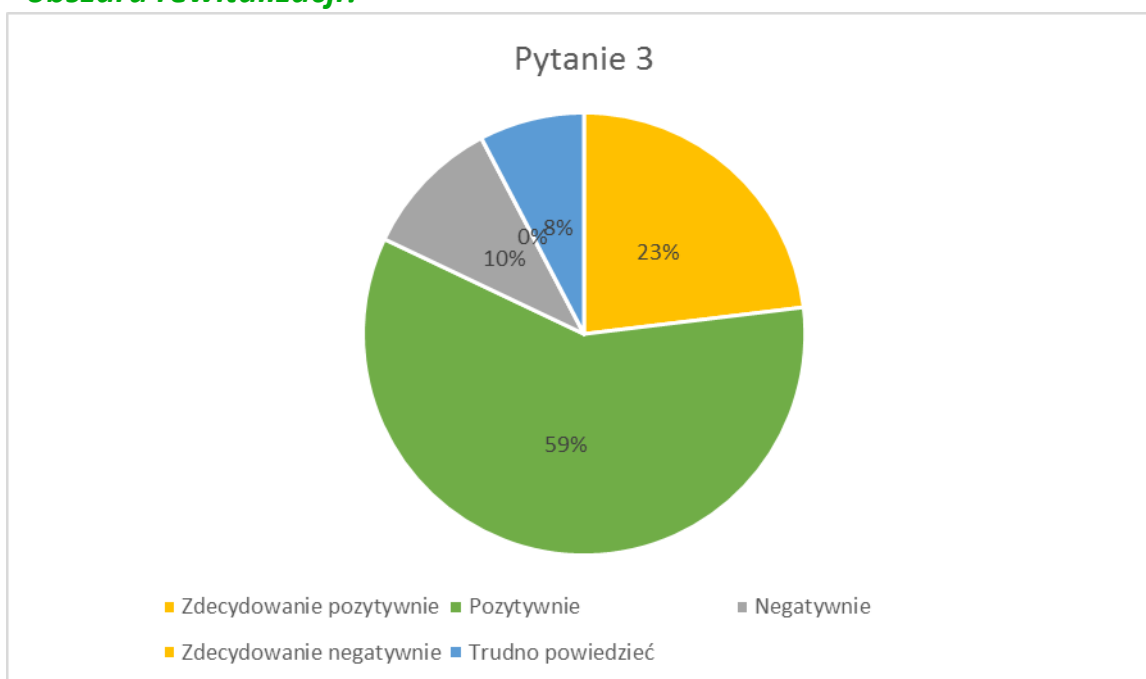
### Inne postulaty:

- Odbudowa fontanny
- Zagospodarowanie placu przy SPG
- Ustawienie makiety wieży ciśnień lub konsutrukcji kwietnika w kształcie wieży
- Poprowadzenie ciągu pieszo-rowerowego w kierunku Lasu Tychowskiego



- Niższe chodniki
- Miejsca postojów dla rowerów
- Ścieżki rowerowe
- Zmienić wjazd do Majówki od strony Pralni w tej chwili jest tam "jezioro" kałuż, siedlisko komarów i robactwa

### 3. Jak Pani/Pan ocenia dostępność placówek użyteczności publicznej (np. szkoły, przedszkola, żłobki, przychodnie lekarskie, biblioteki) na terenie obszaru rewitalizacji?



Tylko 10% mieszkańców Osiedla Majówka, którzy wypełnili ankiety ocenia dostępność placówek użyteczności publicznej „Negatywnie” lub „Zdecydowanie negatywnie”.

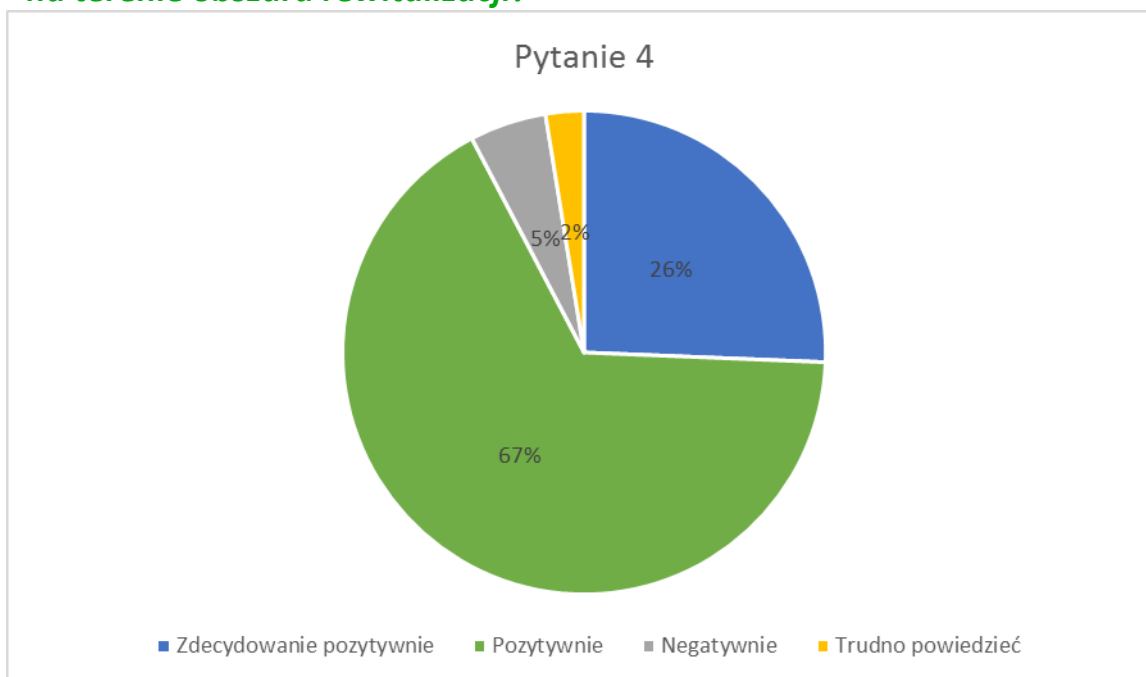
***Jakich zmian Pani/Pan oczekuje żeby poprawić dostępność placówek użyteczności publicznej (np. szkoły, przedszkola, żłobki, przychodnie lekarskie, biblioteki) na terenie obszaru rewitalizacji?***

Mieszkańcy w zdecydowanej większości są zadowoleni z dostępności placówek użyteczności publicznej. Pośród nielicznych uwag wymieniona była potrzeba wzbogacenia biblioteki publicznej oraz wybudowanie żłobka oraz jeszcze jednej przychodni.

Ciekawe było zdanie jednego mieszkańca, który zaznaczył, odpowiedź „negatywnie” ponieważ chodniki są w złym stanie i ciężko jest dojść do szkoły.



#### 4. Jak Pani/Pan ocenia dostępność usług (sklepy, gastronomia, rzemiosło) na terenie obszaru rewitalizacji?



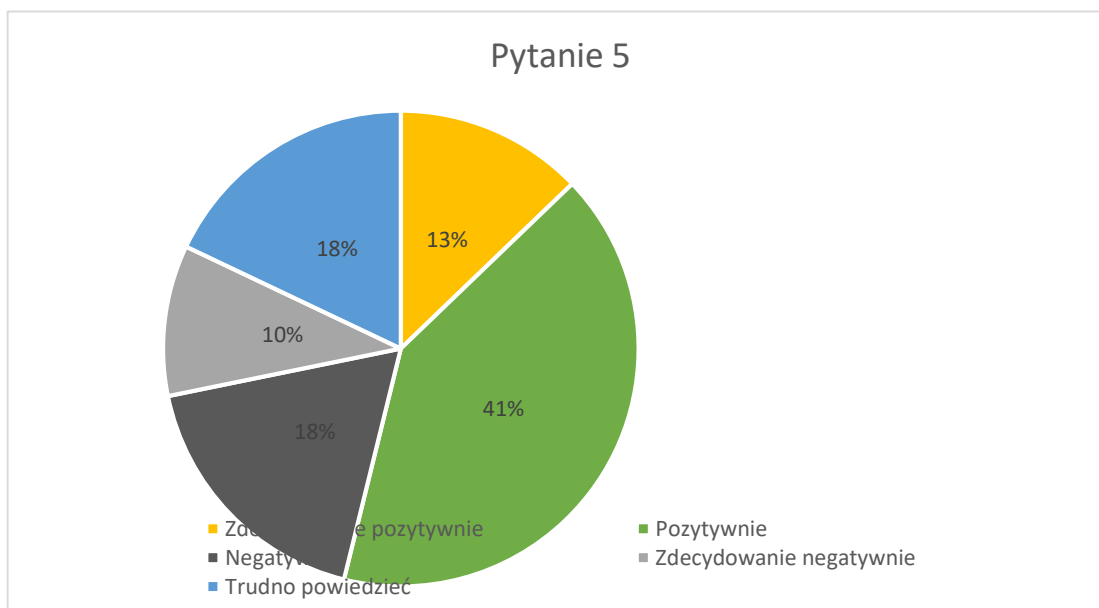
Tylko 5% mieszkańców Osiedla Majówka, którzy wypełnili ankiety ocenia dostępność usług „Negatywnie” lub „Zdecydowanie negatywnie”.

***Jakich zmian Pani/Pan oczekuje żeby poprawić dostępność usług (sklepy, gastronomia, rzemiosło) na terenie obszaru priorytetowego?***

Wśród nielicznych uwag był postulat o otwarciu sklepu 24h (choć patrząc, że na osiedlu Stadion taki sklep nie cieszy się renomą, nie wiem czy to jest dobry pomysł) oraz utworzenie więcej tzw. „małej gastronomii”.



## 5. Jak Pani/Pan ocenia dostępność transportu publicznego na terenie obszaru rewitalizacji?



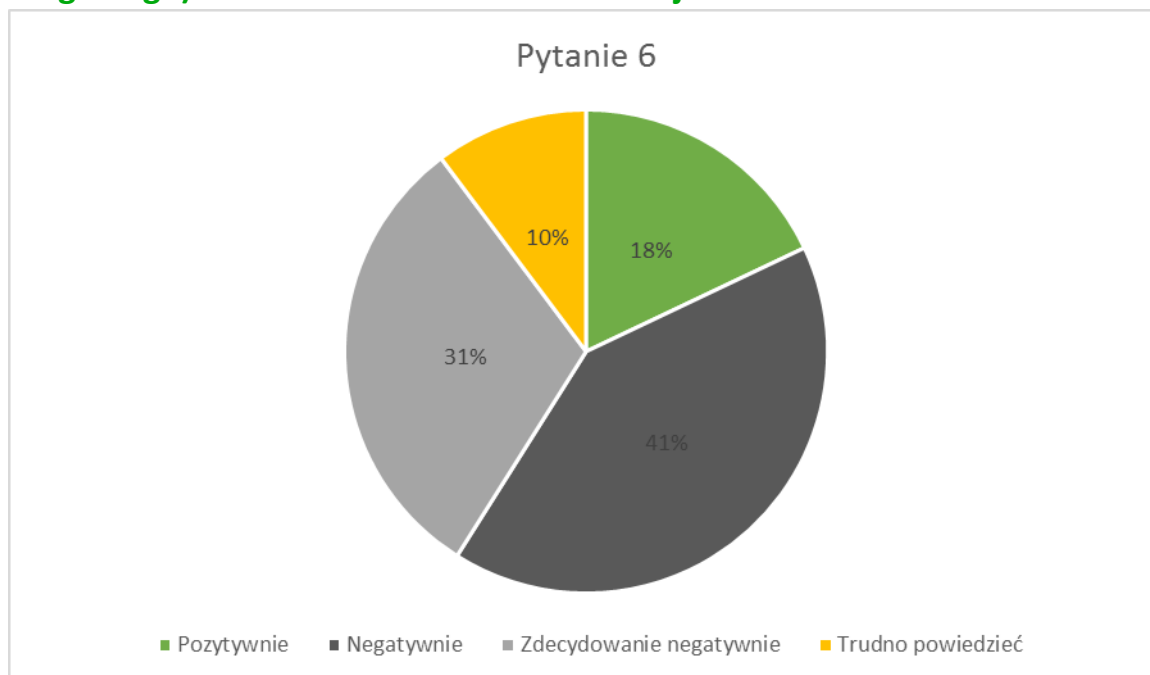
**28% mieszkańców Osiedla Majówka, którzy wypełnili ankiety ocenia dostępność transportu publicznego „Negatywnie” lub „Zdecydowanie negatywnie”.**

***Jakich zmian Pani/Pan oczekuje żeby poprawić dostępność transportu publicznego na terenie obszaru priorytetowego***

- Więcej autobusów stronę szpitala oraz cmentarza
- Więcej postojów taksówek
- Zwiększenie częstotliwości kursowania autobusów – 3 wskazania
- Przystanek obok MOPS jest bardzo ciasny i niebezpieczny - 4 wskazania
- Nocne autobusy w weekendy
- Więcej parkingów



## 6. Jak Pani/Pan ocenia stan bezpieczeństwa (w tym bezpieczeństwa ruchu drogowego) na terenie obszaru rewitalizacji?



**72% mieszkańców Osiedla Majówka, którzy wypełnili ankiety ocenia stan bezpieczeństwa (w tym bezpieczeństwa ruchu drogowego) „Negatywnie” lub „Zdecydowanie negatywnie”.**

***Jakich zmian Pani/Pan oczekuje żeby poprawić stan bezpieczeństwa (w tym bezpieczeństwa ruchu drogowego) na terenie obszaru priorytetowego?***

- lepsze oznakowanie pasów do przejścia, ewentualnie zmiana lokalizacji, oświetlenie pasów – 11 wskazań
- częstsze patrole Straży Miejskiej i policji – 6 wskazań
- sprawne reagowanie SM i policji na telefony – 3 wskazania
- oświetlenie między blokami między ul. Majówka a Staszica – 4 wskazania
- usunięcie osób nadużywających alkohol obok noclegowni oraz placów zabaw – 3 wskazania
- wywieszenie informacji o danych dzielnicowego na klatkach – 2 wskazania
- ścieżek rowerowych – 2 wskazania
- progi zwalniające na osiedlach

Inne postulaty:

- żywoptot zaślania widoczność na pasach na ul. Mrozowskiego/Majówka
- rondo na skrzyżowaniu Majówka z Lipową
- słabo oświetlone skrzyżowanie przy restauracji Merkury



## 7. Jakie miejsce w Starachowicach jest dla Ciebie najważniejsze?

Lp.	Miejsce	Liczba wskazań
1.	Plac pod Skałkami	10
2.	Park Miejski	8
3.	Majówka	8
4.	Dom	4
5.	Pasternik	2
6.	Galardia	2
7.	Żadne	2
8.	Szpital	1
9.	Siłownia Wiking	1
10.	Lubianka	1

## 8. Gdzie jest Twoim zdaniem centrum Starachowic?

Lp.	Miejsce	Liczba wskazań
1.	Plac pod Skałkami	13
2.	Rynek	13
3.	Majówka	9
4.	Brak centrum	4

## 9. Co musiałyby ulec zmianie na terenie obszaru rewitalizacji, żeby chciał Pani/Pan w nim zamieszkać/prowadzić działalność/częściej bywać?

- brak stref rekreacyjnych dla młodych – 2 wskazania
- brak stref rekreacyjnych dla starszych – 2 wskazania
- zagospodarować plac obok sądu- 2 wskazania

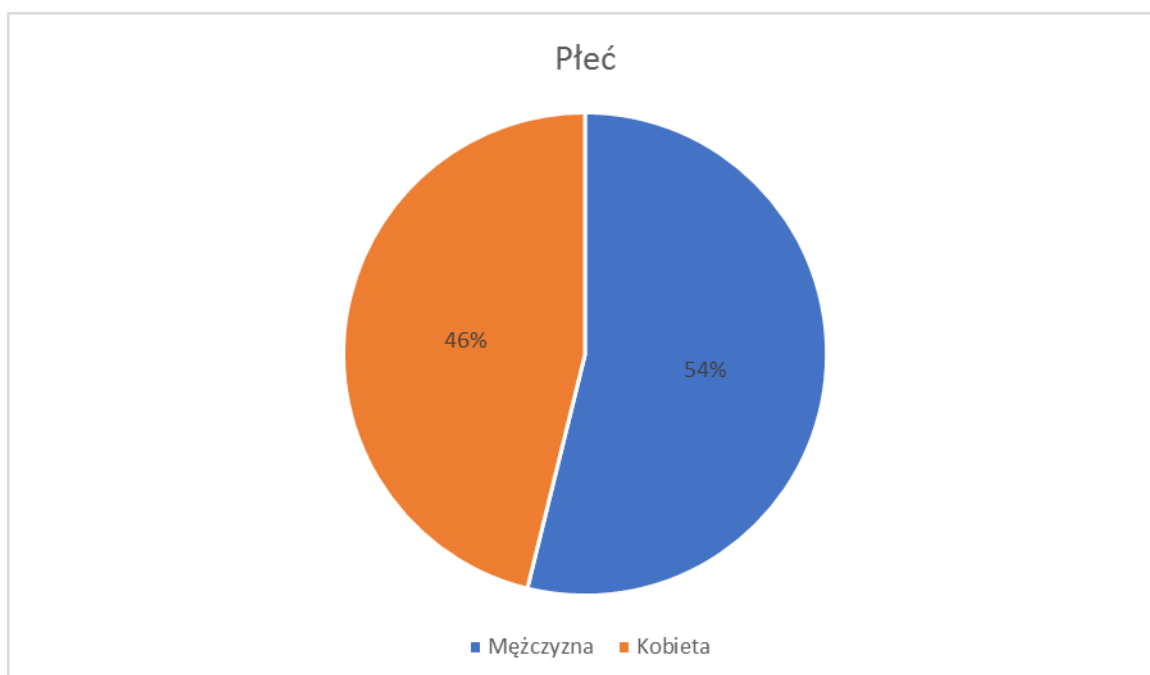
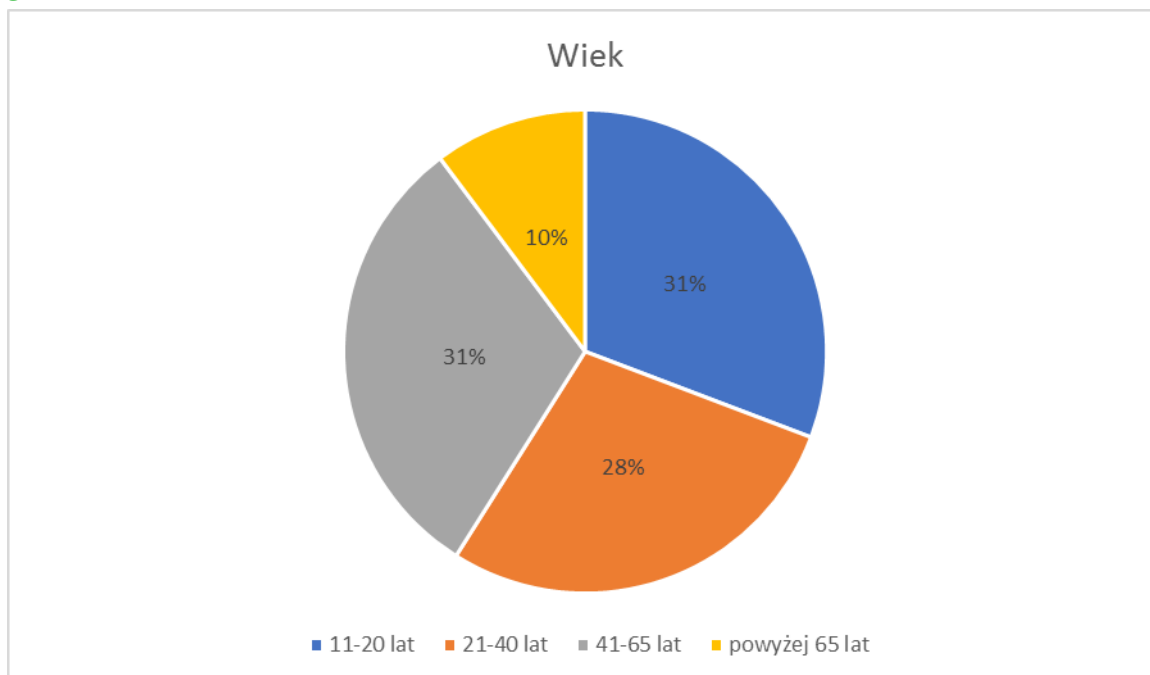
## 10. Inne opinie i propozycje

- Otworzyć klub dla młodzieży – 3 wskazania
- Miejsca spotkań dla rodzin i młodzieży – 2 wskazania
- Więcej ścieżek rowerowych
- Miasto powinno bardziej dbać o czystość – 3 wskazania
- Brak administracji terenów zielonych
- Zadbanie o bezpieczeństwo mieszkańców



Projekt „Starachowice OD nowa” jest współfinansowany ze środków Unii Europejskiej w ramach Programu Operacyjnego Pomoc Techniczna 2014 – 2020

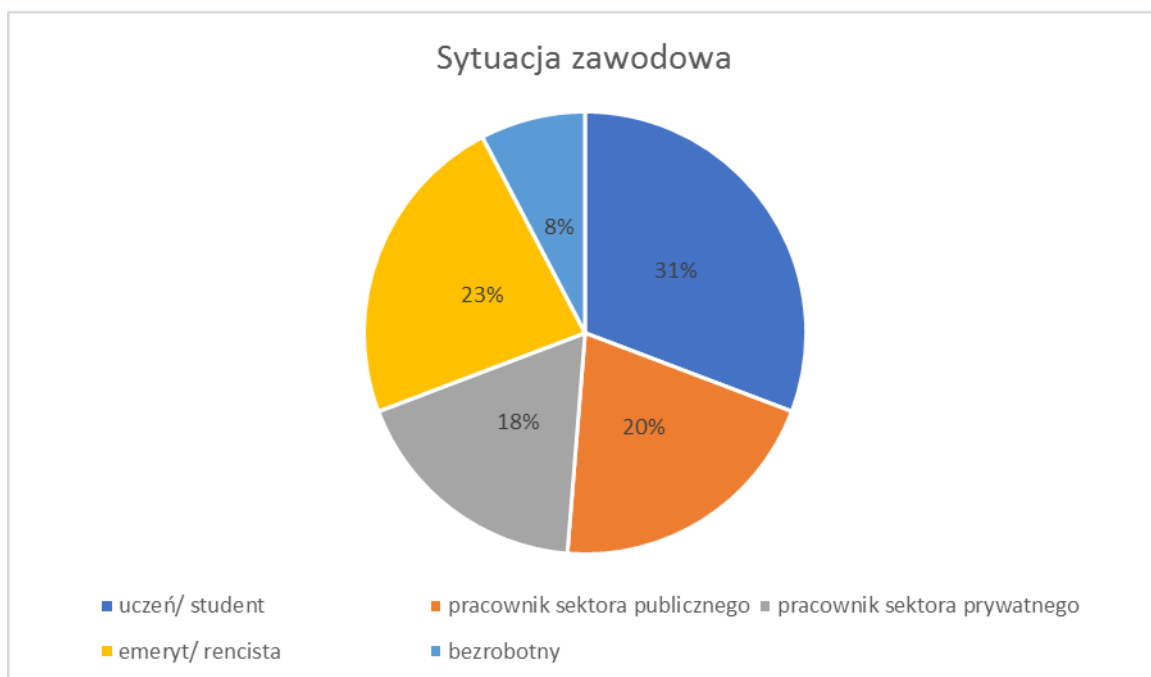
## Wiek







Projekt „Starachowice OD nowa” jest współfinansowany ze środków Unii Europejskiej w ramach Programu Operacyjnego Pomoc Techniczna 2014 – 2020





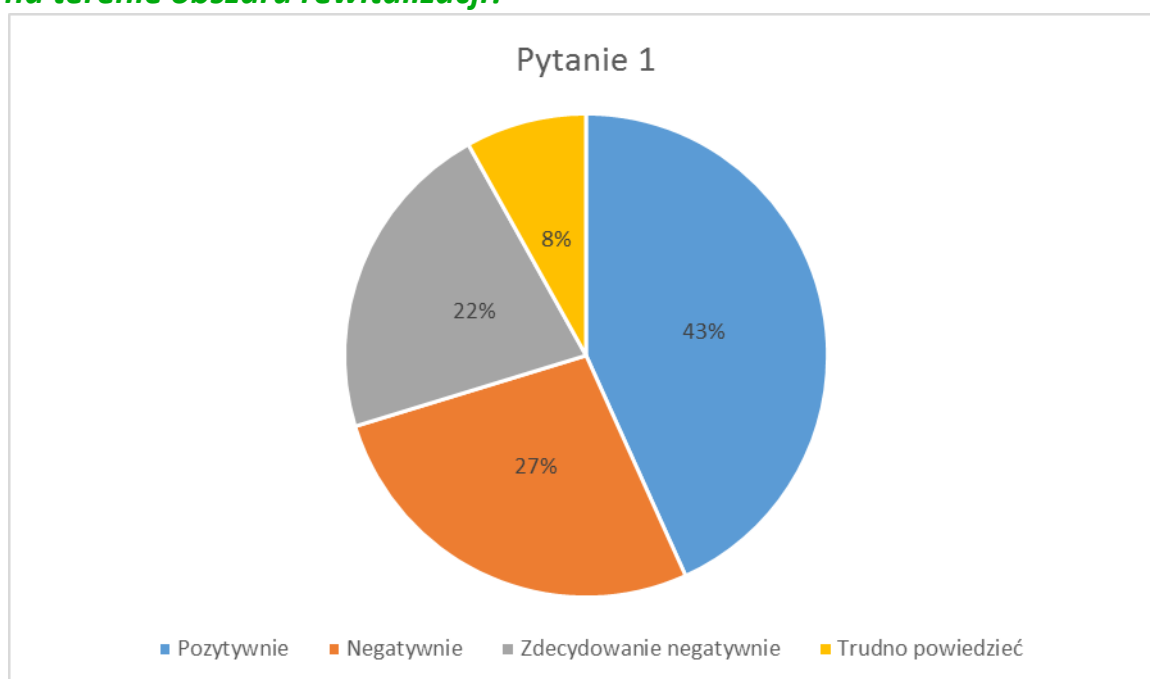
## Analiza ankiet dotyczący obszarów rewitalizacji w ramach opracowania Gminnego Programu Rewitalizacji dla Gminy Starachowice na lata 2016-2025

Jednostka

**Stadion**

Ankiety dla osiedla Stadion wypełniło **37 osób**.

### 1. Jak Pani/Pan ocenia stan techniczny budynków znajdujących się na terenie obszaru rewitalizacji?



**47% mieszkańców Osiedla Stadion, którzy wypełnili ankiety ocenia stan techniczny budynków „Negatywnie” lub „Zdecydowanie negatywnie”.**

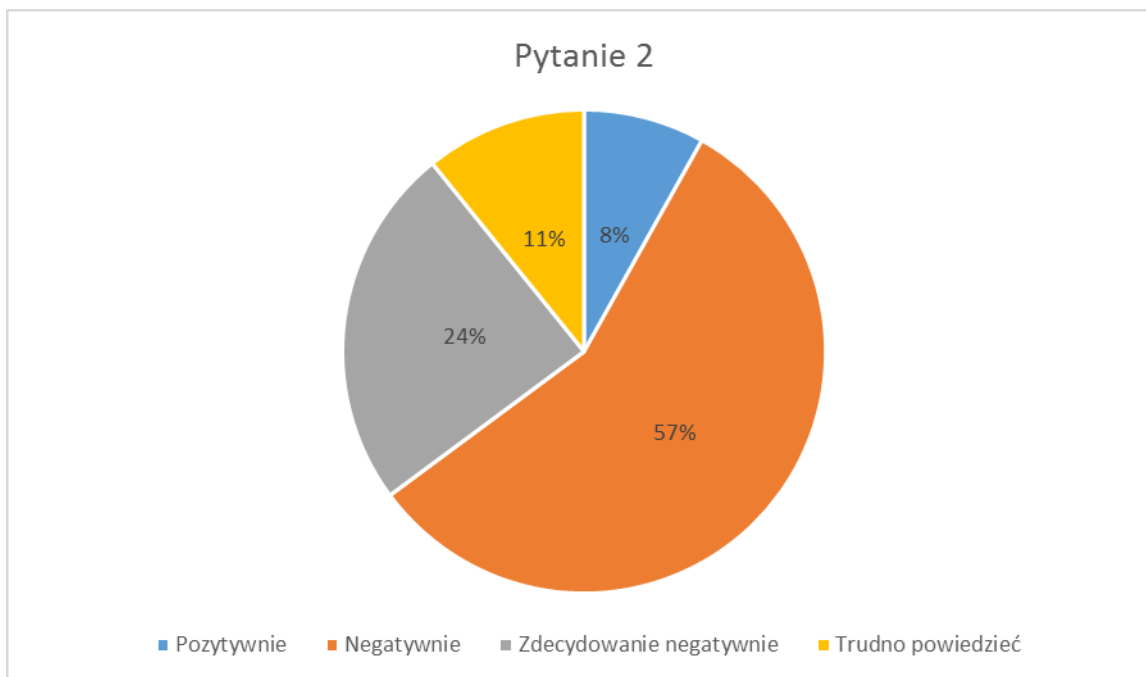
### Jakich zmian Pani/Pan oczekuje, żeby poprawić stan w zakresie architektury obszaru rewitalizacji?

- Remont Pałacyku - 5 wskazań
- Generalny remont budynków, odmalowanie (w tym murale), ocieplenie bloków - 7 wskazań
- Odnowienie Stadionu - 3 wskazania
- Remont budynku byłego Szpitala wraz z nadaniem mu nowych funkcji społecznych



- Odnowa budynku byłego starostwa wraz z nadaniem mu nowych funkcji społecznych

## 2. Jak Pani/Pan ocenia stan podwórzy, chodników, zieleni i małej architektury (skwery, ławki, place zabaw) znajdujących się na terenie obszaru rewitalizacji?



**Aż 81% mieszkańców Osiedla Stadion, którzy wypełnili ankiety ocenia stan podwórzy, chodników, zieleni i małej architektury „Negatywnie” lub „Zdecydowanie negatywnie”.**

***Jakich zmian Pani/Pan oczekuje żeby poprawić stan w zakresie podwórzy, chodników, zieleni i małej architektury (skwery, ławki, place zabaw) obszaru rewitalizacji?***

Mieszkańcom na terenie obszaru rewitalizacji najbardziej brakuje:

- placów zabaw (10 wskazań),
- zieleni (8 wskazań),
- ławek
- koszy na śmieci.

10 osób wskazało na potrzebę wyremontowania chodników na osiedlu oraz wydzielenia parkingów (Remont chodników na ulicach: Harcerskiej, Bohaterów Westerplatte, XX lecia, Konstytucji 3 Maja)

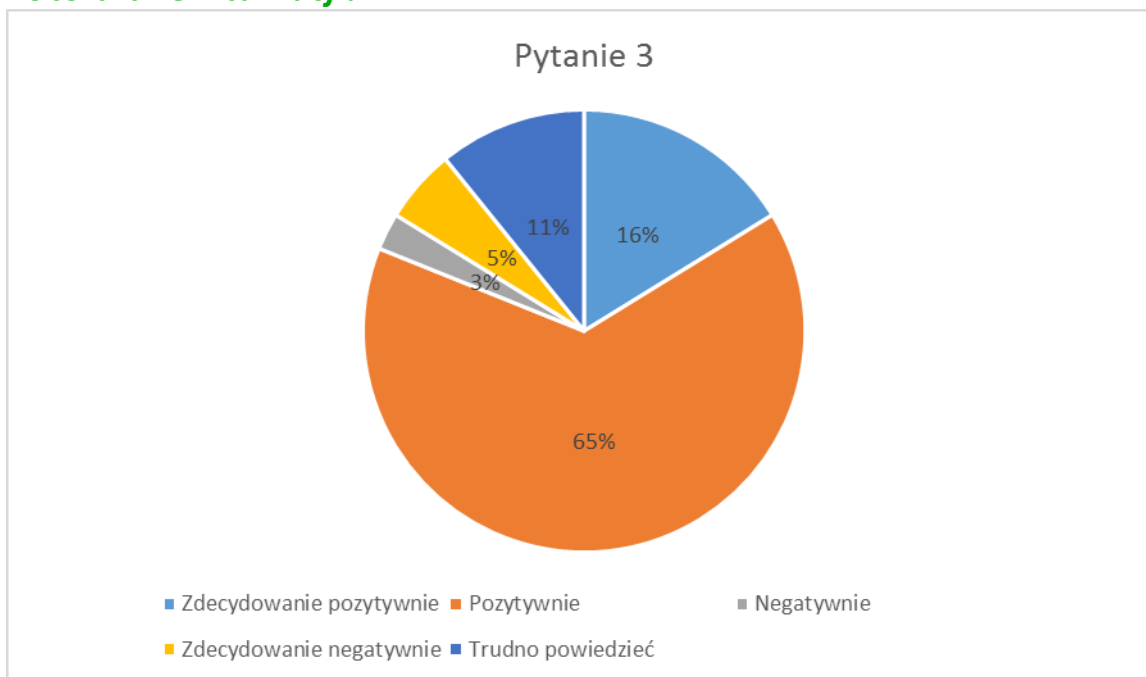
Inne postulaty:

Remont ulic: Harcerska, Zachodnia, Szkolna,



Usunąć samochody bez właścicieli, które stoją kilka lat

### 3. Jak Pani/Pan ocenia dostępność placówek użyteczności publicznej (np. szkoły, przedszkola, żłobki, przychodnie lekarskie, biblioteki) na terenie obszaru rewitalizacji?



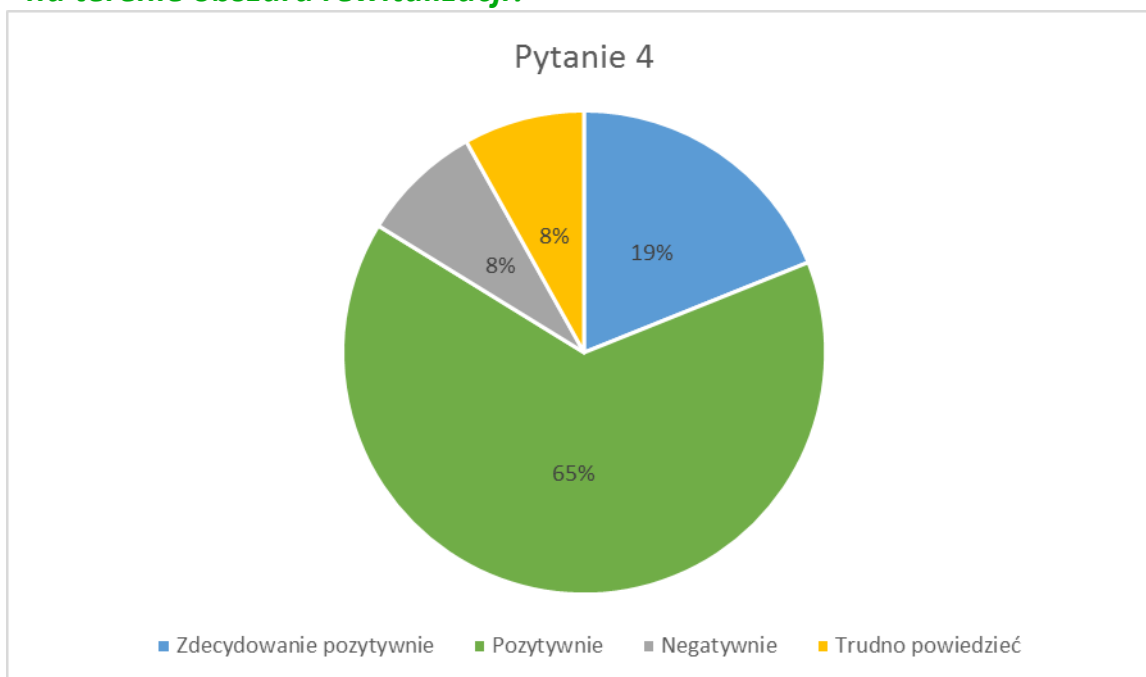
16% mieszkańców Osiedla Stadion, którzy wypełnili ankiety ocenia dostępność placówek użyteczności publicznej „Negatywnie” lub „Zdecydowanie negatywnie”.

*Jakich zmian Pani/Pan oczekuje żeby poprawić dostępność placówek użyteczności publicznej (np. szkoły, przedszkola, żłobki, przychodnie lekarskie, biblioteki) na terenie obszaru rewitalizacji?*

Mieszkańcy w zdecydowanej większości są zadowoleni z dostępności placówek użyteczności publicznej. Jediną uwagą był brak biblioteki na tym obszarze.



#### 4. Jak Pani/Pan ocenia dostępność usług (sklepy, gastronomia, rzemiosło) na terenie obszaru rewitalizacji?



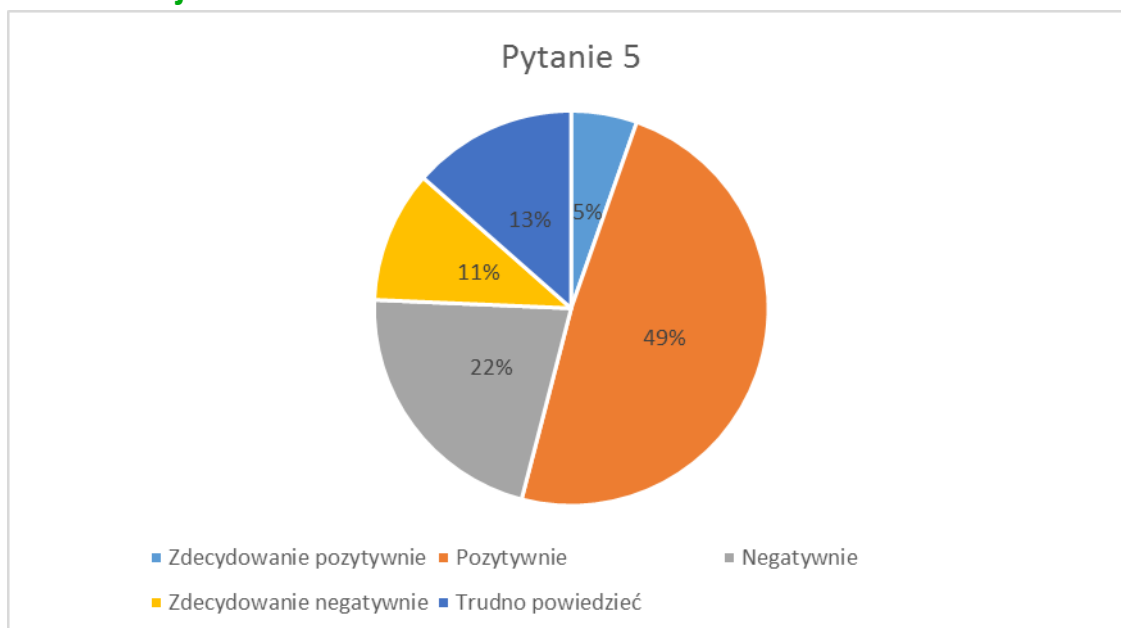
Tylko 8% mieszkańców Osiedla Stadion, którzy wypełnili ankiety ocenia dostępność usług „Negatywnie” lub „Zdecydowanie negatywnie”.

*Jakich zmian Pani/Pan oczekuje żeby poprawić dostępność usług (sklepy, gastronomia, rzemiosło) na terenie obszaru priorytetowego?*

Brak



## 5. Jak Pani/Pan ocenia dostępność transportu publicznego na terenie obszaru rewitalizacji?



**33% mieszkańców Osiedla Stadion, którzy wypełnili ankiety ocenia dostępność transportu publicznego „Negatywnie” lub „Zdecydowanie negatywnie”.**

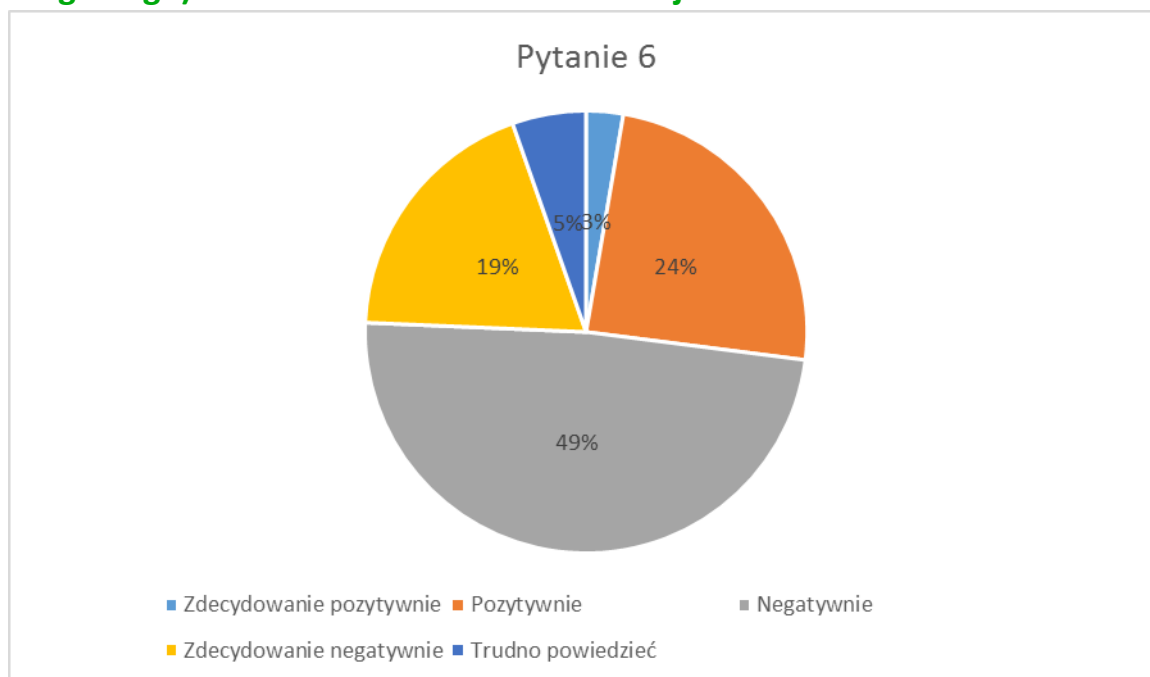
***Jakich zmian Pani/Pan oczekuje żeby poprawić dostępność transportu publicznego na terenie obszaru priorytetowego***

Brak na terenie miasta ścieżek rowerowych,

Wycięcie krzaków zasłaniających wyjazdy



## 6. Jak Pani/Pan ocenia stan bezpieczeństwa (w tym bezpieczeństwa ruchu drogowego) na terenie obszaru rewitalizacji?



68% mieszkańców Osiedla Stadion, którzy wypełnili ankiety ocenia stan bezpieczeństwa (w tym bezpieczeństwa ruchu drogowego) „Negatywnie” lub „Zdecydowanie negatywnie”.

*Jakich zmian Pani/Pan oczekuje żeby poprawić stan bezpieczeństwa (w tym bezpieczeństwa ruchu drogowego) na terenie obszaru priorytetowego?*

- Brak oświetlenia ulic – 6 wskazań
- Obwodnica Starachowic
- Barierki przy szkołach
- Likwidacja sklepu nocnego – 4 wskazania
- Utworzenie ronda u zbiegu ul. Szkolnej i Radomskiej – 2 wskazania
- Brak przestrzegania zakazu wjazdu pojazdów na ul. XX-lecia dla os. nie będących mieszkańcami
- Więcej patroli SM i policji – 2 wskazania
- Ograniczyć prędkość na łuku ul. Szkolnej przy ul. Iglastej – 2 wskazania



## 7. Jakie miejsce w Starachowicach jest dla Ciebie najważniejsze?

Lp.	Miejsce	Liczba wskazań
1.	Osiedle Stadion	11
2.	Plac pod Skałkami	7
3.	Pałacyk	4
4.	Dom	3
5.	Brak	2
6.	Park Miejski	2
7.	Rynek	2
8.	Centrum Galardia	1
9.	Dworzec zachodni	1
10.	Pasternik	1

## 8. Gdzie jest Twoim zdaniem centrum Starachowic?

Lp.	Miejsce	Liczba wskazań
1.	Plac pod Skałkami	19
2.	Rynek	16
3.	Brak centrum	2
4.	Os. Stadion	2
5.	Ul. Lipowa	1

## 9. Co musiałyby ulec zmianie na terenie obszaru rewitalizacji, żeby chciał Pani/Pan w nim zamieszkać/prowadzić działalność/częściej bywać?

- Ścieżki rowerowe – 2 wskazania
- Więcej obiektów sportowych – 3 wskazania
- Zagospodarowanie pałacyku

## 10. Inne opinie i propozycje

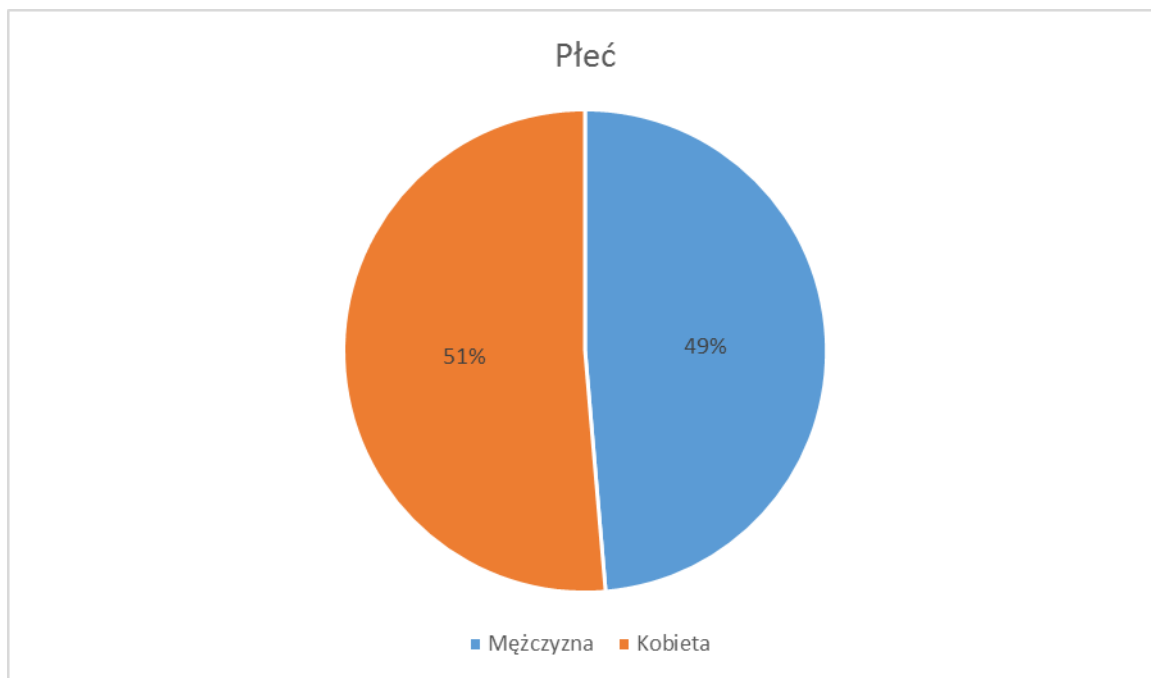
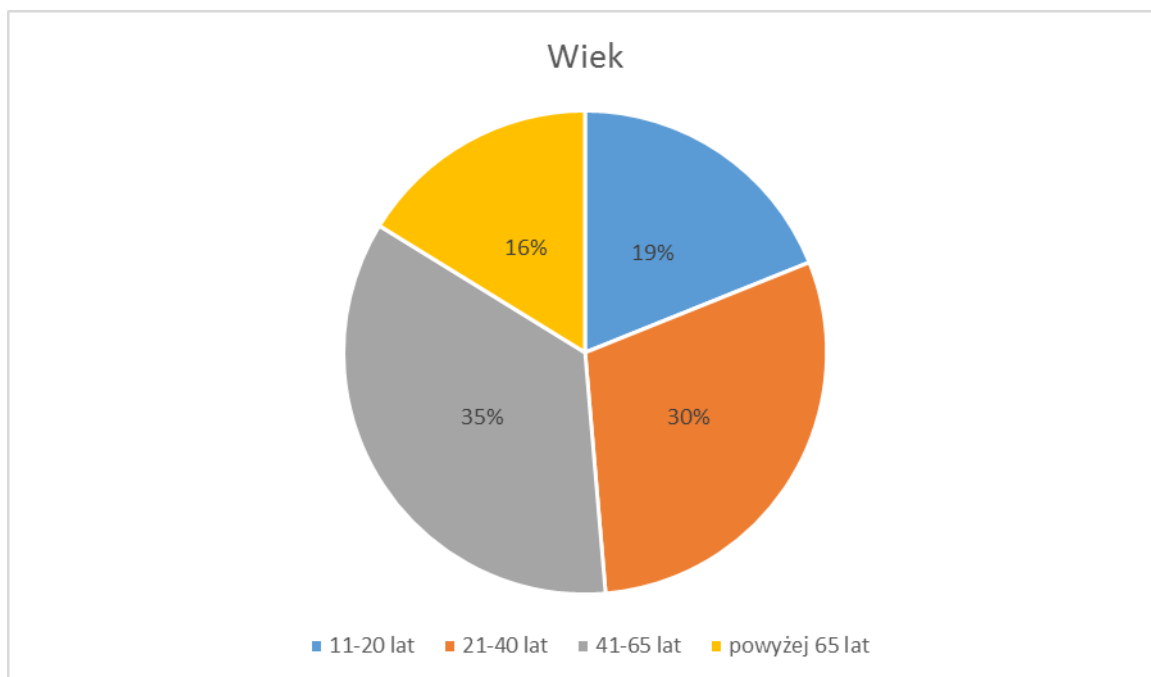
- Podjazdy dla wózków przy chodnikach
- Zbyt wysokie drzewa
- Wykorzystać widoki z hałd pokopalnianych (ul. Kopalniana).





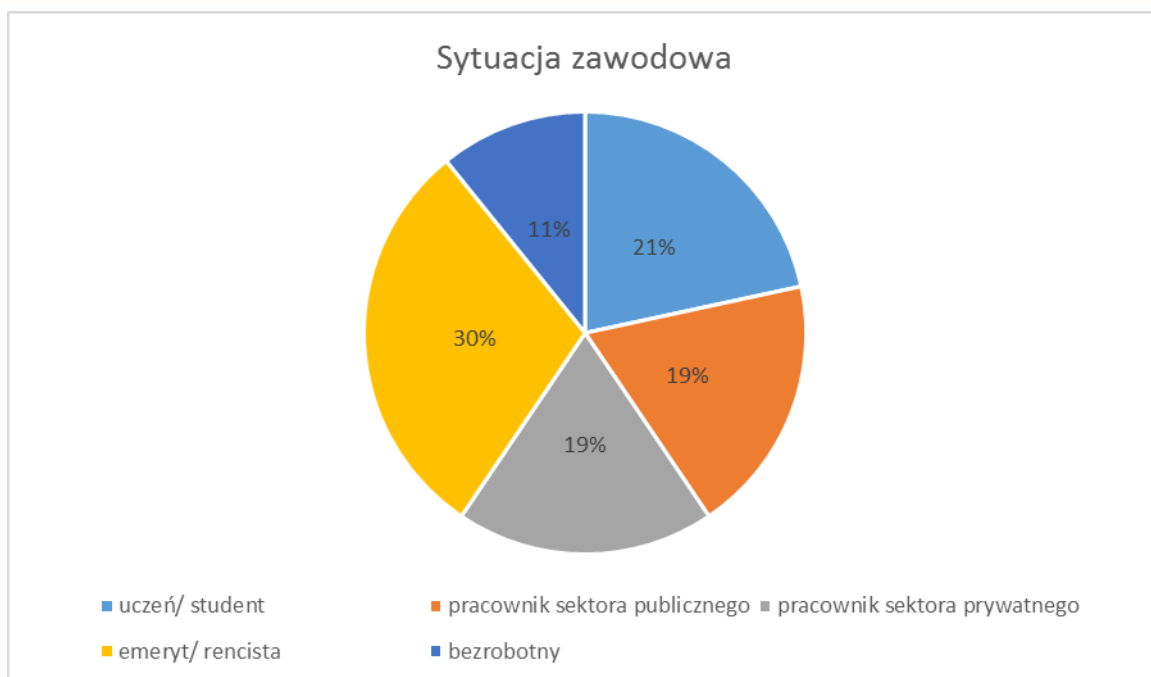
Projekt „Starachowice OD nowa” jest współfinansowany ze środków Unii Europejskiej w ramach Programu Operacyjnego Pomoc Techniczna 2014 – 2020

## Wiek





Projekt „Starachowice OD nowa” jest współfinansowany ze środków Unii Europejskiej w ramach Programu Operacyjnego Pomoc Techniczna 2014 – 2020





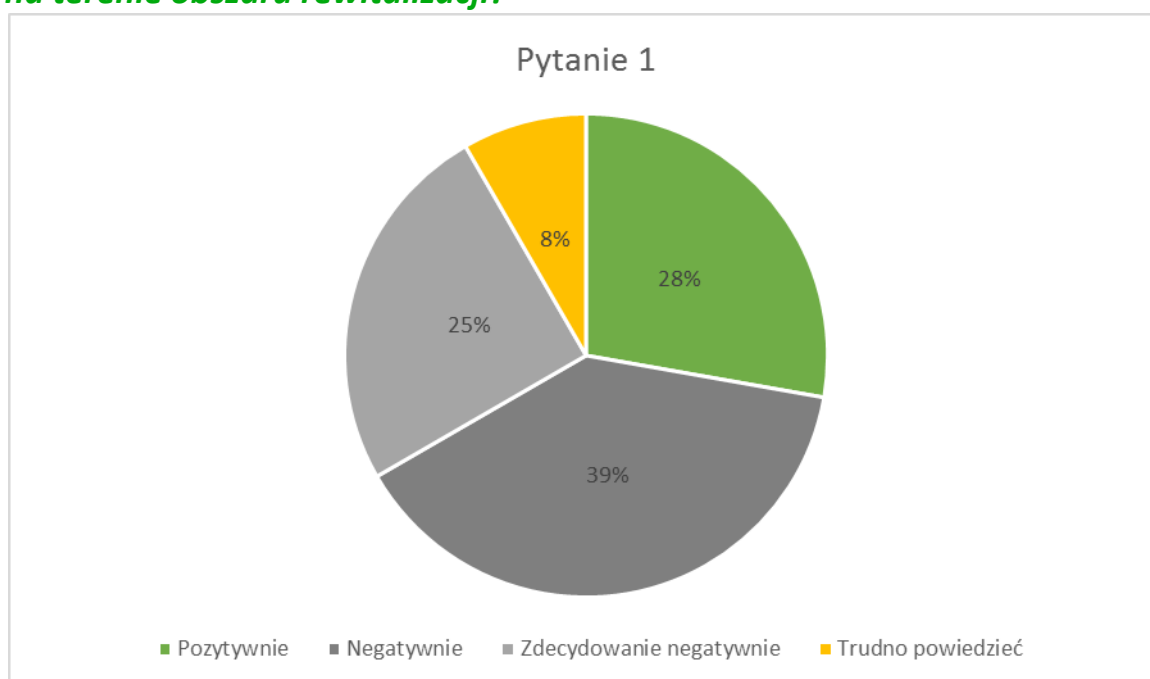
## Analiza ankiet dotyczący obszarów rewitalizacji w ramach opracowania Gminnego Programu Rewitalizacji dla Gminy Starachowice na lata 2016-2025

Jednostka

### Wierzbnik

Ankiety dla osiedla Wierzbnik wypełniło **36 osób**.

#### 1. Jak Pani/Pan ocenia stan techniczny budynków znajdujących się na terenie obszaru rewitalizacji?



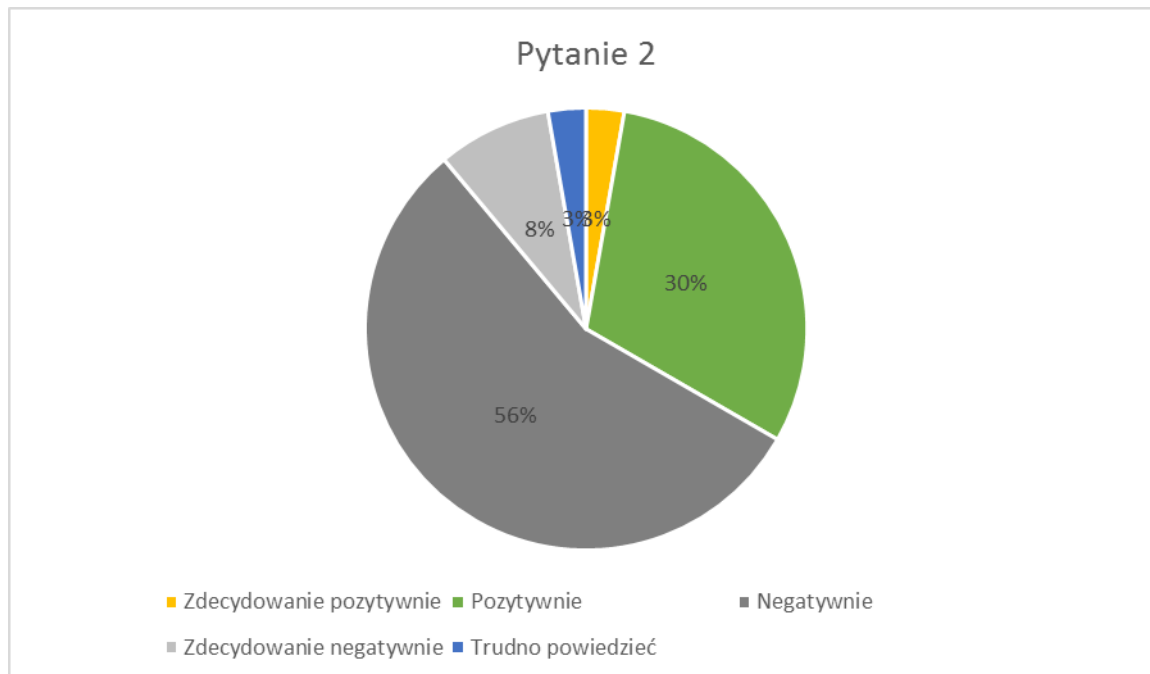
**64% mieszkańców Osiedla Wierzbnik, którzy wypełnili ankiety ocenia stan techniczny budynków „Negatywnie” lub „Zdecydowanie negatywnie”.**

#### Jakich zmian Pani/Pan oczekuje, żeby poprawić stan w zakresie architektury obszaru rewitalizacji?

- Modernizacja starych budynków na Rynku (elewacje, dachy) – 13 wskazań
- Parkingi – 4 wskazania
- Wyburzenie starych ruder – 3 wskazania
- Ruina przy ulicy Spółdzielczej 7,9 itd.
- Pękający wodociąg przy ul. Kościelnej



## 2. Jak Pani/Pan ocenia stan podwórzy, chodników, zieleni i małej architektury (skwery, ławki, place zabaw) znajdujących się na terenie obszaru rewitalizacji?



64% mieszkańców Osiedla Wierzbnik, którzy wypełnili ankiety ocenia stan podwórzy, chodników, zieleni i małej architektury „Negatywnie” lub „Zdecydowanie negatywnie”.

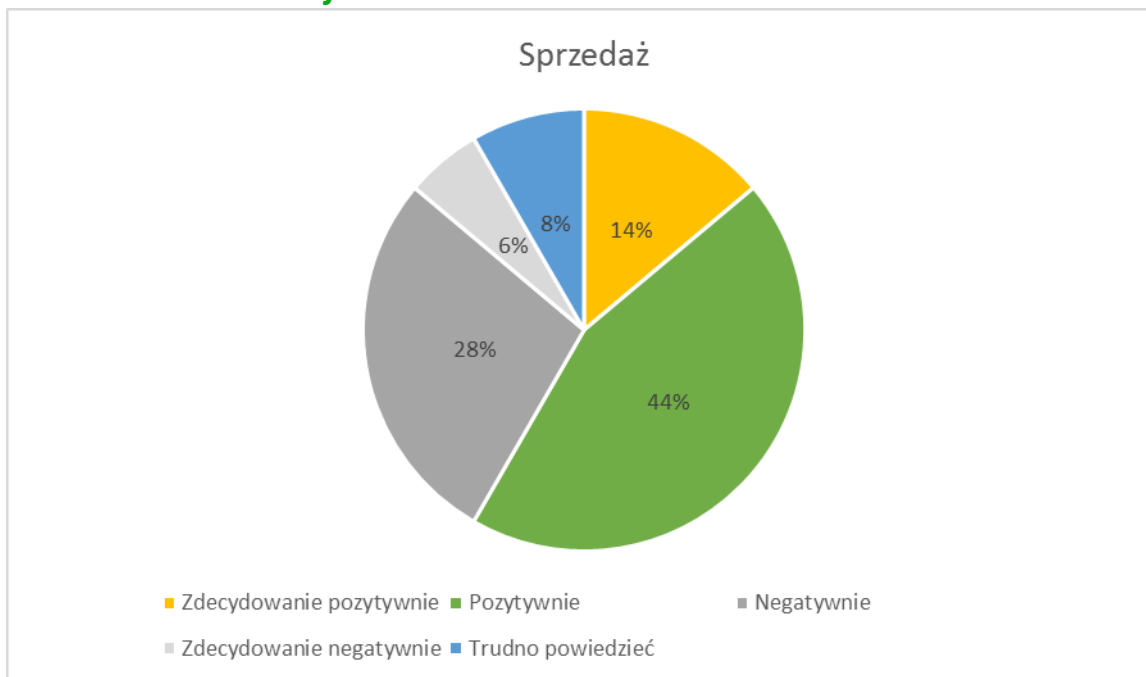
**Jakich zmian Pani/Pan oczekuje żeby poprawić stan w zakresie podwórzy, chodników, zieleni i małej architektury (skwery, ławki, place zabaw) obszaru rewitalizacji?**

- Więcej zieleni (w tym na Rynku) – 13 wskazań
- Więcej placów zabaw dla dzieci – 4 wskazania
- Zbyt szerokie i za wysokie chodniki i za wąskie podjazdy dla autobusów – 3 wskazania
- kosze na śmiecie – 3 wskazania
- Parkingi przy dworcu – 3 wskazania
- ławki – 2 wskazania
- zniszczony plac dworcowy
- inne zagospodarowanie śmietnika przy cmentarzu
- Siłownia dla dorosłych
- obszar ul. Kolejowej, Spółdzielczej, Targowica
- Wymiana lamp oświetleniowych
- Schody przy ul. Kilińskiego
- Parking na Rynku + strefa płatnego parkowania
- Miejsca do wypoczynku



- Więcej kamer monitoringu miejskiego

### 3. Jak Pani/Pan ocenia dostępność placówek użyteczności publicznej (np. szkoły, przedszkola, żłobki, przychodnie lekarskie, biblioteki) na terenie obszaru rewitalizacji?



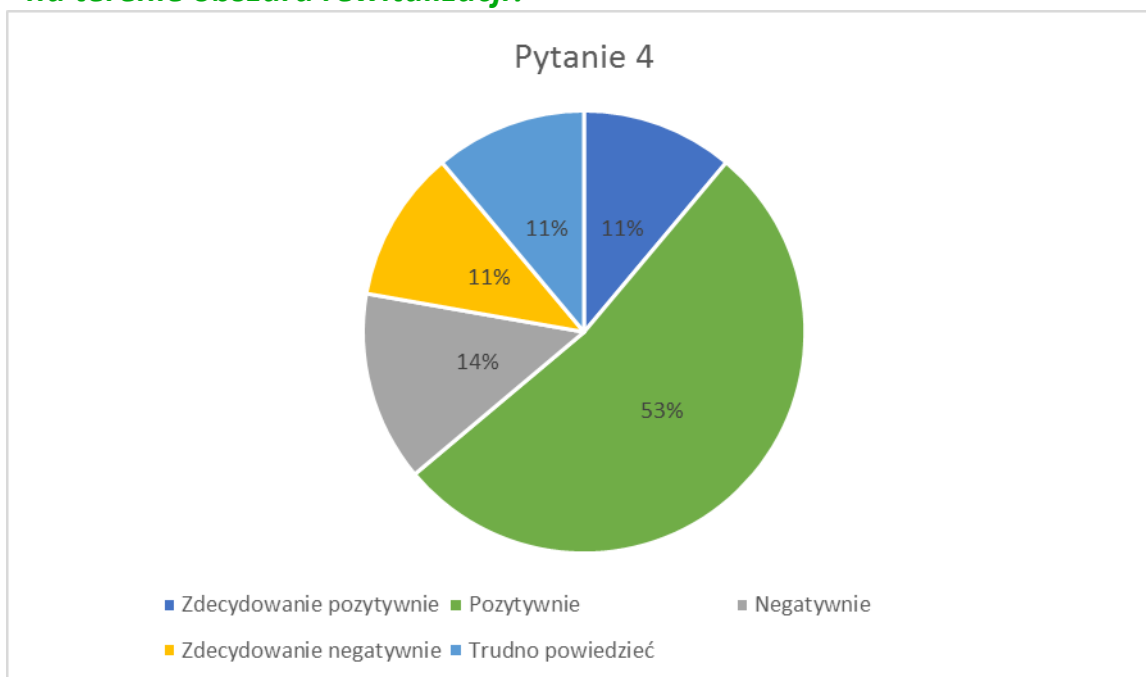
34% mieszkańców Osiedla Wierzbnik, którzy wypełnili ankiety ocenia dostępność placówek użyteczności publicznej „Negatywnie” lub „Zdecydowanie negatywnie”.

*Jakich zmian Pani/Pan oczekuje żeby poprawić dostępność placówek użyteczności publicznej (np. szkoły, przedszkola, żłobki, przychodnie lekarskie, biblioteki) na terenie obszaru rewitalizacji?*

- Brak biblioteki – 4 wskazania



#### 4. Jak Pani/Pan ocenia dostępność usług (sklepy, gastronomia, rzemiosło) na terenie obszaru rewitalizacji?



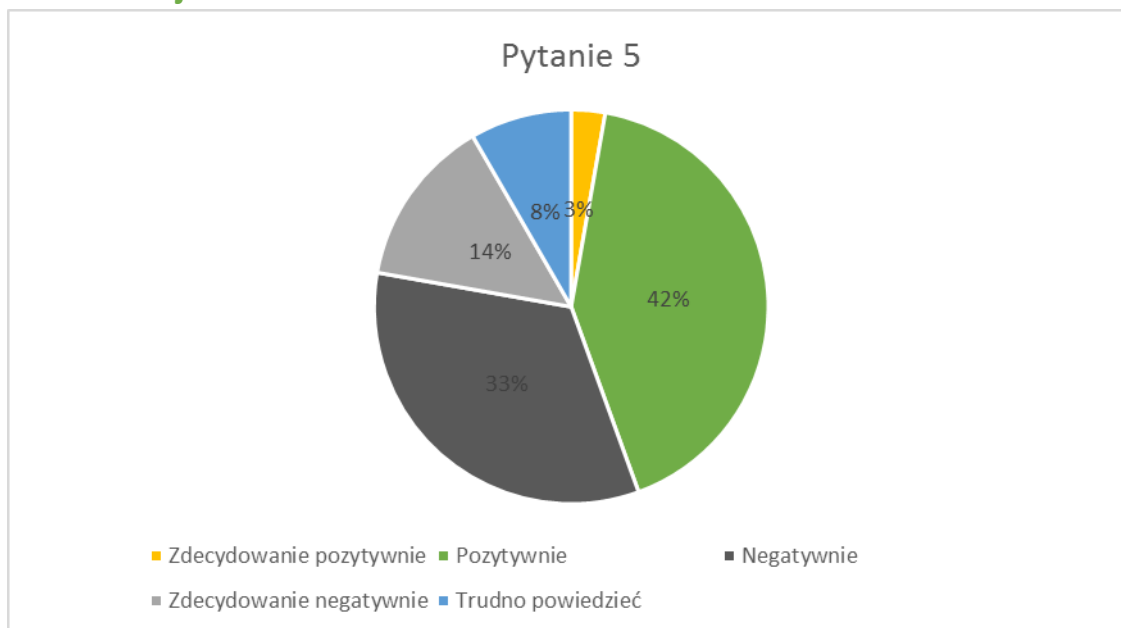
25% mieszkańców Osiedla Wierzbnik, którzy wypełnili ankiety ocenia dostępność usług „Negatywnie” lub „Zdecydowanie negatywnie”.

*Jakich zmian Pani/Pan oczekuje żeby poprawić dostępność usług (sklepy, gastronomia, rzemiosło) na terenie obszaru priorytetowego?*

- brak kawiarenek – 4 wskazania
- niewielka ilość małej gastronomii – 3 wskazania
- brak usług np. szewca, pralni - 2 wskazania
- złe rozmieszczenie sklepów na Rynku
- systematyczna likwidacja sklepów
- sklepy są słabo zaopatrzone



## 5. Jak Pani/Pan ocenia dostępność transportu publicznego na terenie obszaru rewitalizacji?



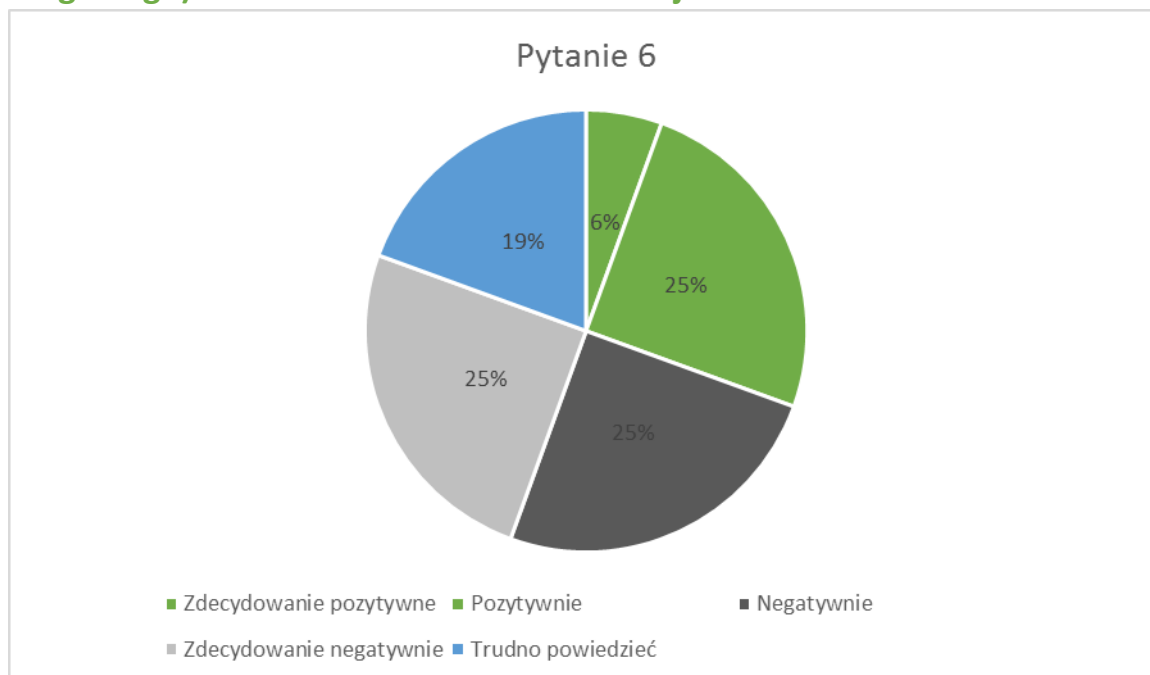
**47% mieszkańców Osiedla Wierzbnik, którzy wypełnili ankiety ocenia dostępność transportu publicznego „Negatywnie” lub „Zdecydowanie negatywnie”.**

***Jakich zmian Pani/Pan oczekuje żeby poprawić dostępność transportu publicznego na terenie obszaru priorytetowego***

- Wprowadzić częstsze kursy komunikacji
- Brak połączenia autobusowego Rynku z Dworcem Zachodnim



## 6. Jak Pani/Pan ocenia stan bezpieczeństwa (w tym bezpieczeństwa ruchu drogowego) na terenie obszaru rewitalizacji?



**50% mieszkańców Osiedla Wierzbnik, którzy wypełnili ankiety ocenia stan bezpieczeństwa (w tym bezpieczeństwa ruchu drogowego) „Negatywnie” lub „Zdecydowanie negatywnie”.**

***Jakich zmian Pani/Pan oczekuje żeby poprawić stan bezpieczeństwa (w tym bezpieczeństwa ruchu drogowego) na terenie obszaru priorytetowego?***

- Klocki przy fontannie są za blisko gdyż dzieci biegające latem w mokrych stopach - to bardzo niebezpieczne łatwo o wybite zębów, czy innych uszczerbków na zdrowiu.
- Przydałby się pasu przy przedszkolu na ul. Spółdzielczej. Niebezpieczne jest przechodzić z dziećmi do tej placówki, jak również do Gabinetów stomatologicznych dentala. Pasy są za daleko. Z Parkingu też przechodzą rodzice do szkoły Speak out to też niebezpieczne. Brakuje pasówprz punkcie przedszkolnym Nutki
- Szersze ulice – 3 wskazania
- Mało patroli w szczególności na ul. Kolejowej, Targowica, Kanałowa
- Mało pasów dla pieszych - 2 wskazania
- Poprowadzenie ciągu pieszo rowerowego w kierunku dzielnicy Michałów. Budowa ciągu pieszo rowerowego obok torów kolejki wąskotorowej
- Zabrać pijaków spod sklepów
- Więcej patroli SM i policji





## 7. Jakie miejsce w Starachowicach jest dla Ciebie najważniejsze?

Lp.	Miejsce	Liczba wskazań
1.	Rynek	21
2.	Brak	5
3.	Park	3
4.	Dom	2
5.	Wierzbnik	2
6.	SCK	1
7.	Plac pod skałkami	1

## 8. Gdzie jest Twoim zdaniem centrum Starachowic?

Lp.	Miejsce	Liczba wskazań
1.	Rynek	24
2.	Plac pod Skałkami	6
3.	Brak	3
4.	Majówka	1
5.	Ul. Jana Pawła II	1
6.	Wierzbnik	1

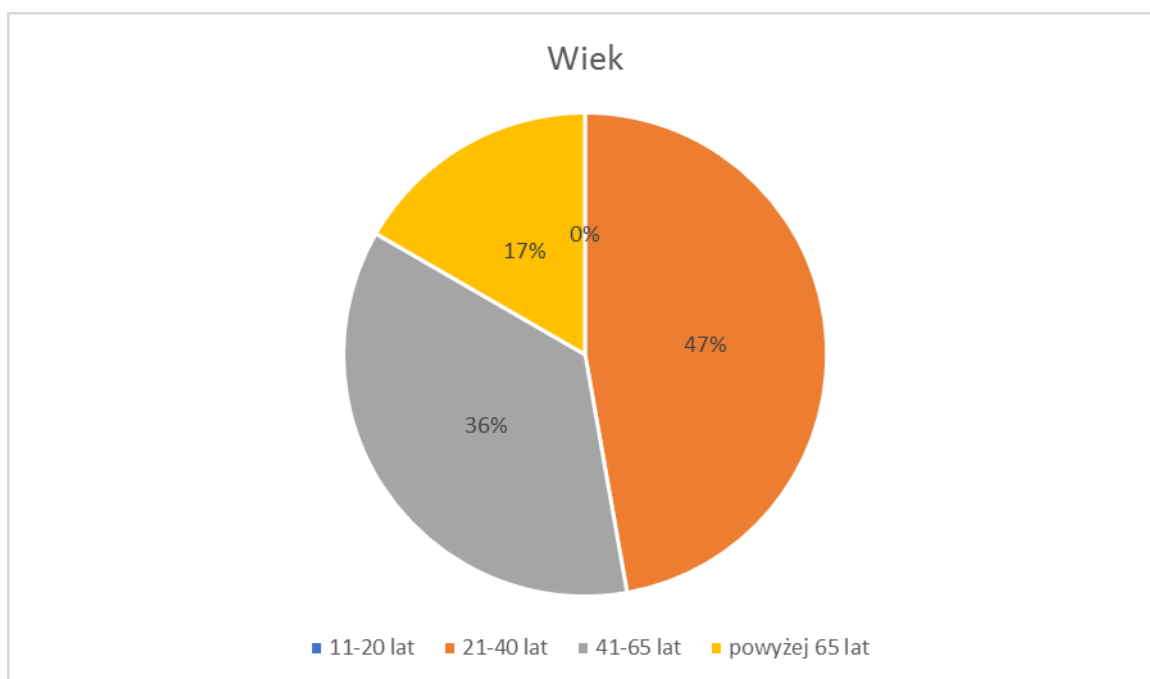


## 9. Co musiałyby ulec zmianie na terenie obszaru rewitalizacji, żeby chciał Pani/Pan w nim zamieszkać/prowadzić działalność/częściej bywać?

- Organizowanie więcej imprez aby ożywić Rynek – 5 wskazań
- Więcej parkingów – 4 wskazania
- Więcej gastronomii – 3 wskazania
- Urzędy typu Skarbówka, UM, PUP powinny być w jednym miejscu
- Specjalne programy dla przedsiębiorców

## 10. Inne opinie i propozycje

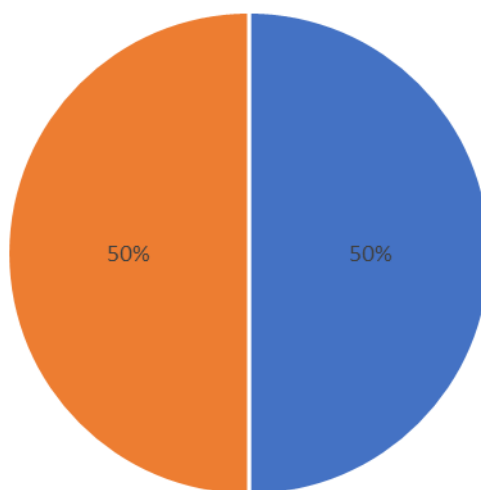
- Gastronomia czynna do 22
- Dmuchany plac zabaw na Rynku
- Pamiętać o rowerzystach, więcej przywilejów i ścieżek
- McDonald w Starachowicach, cała młodzież jeździ do Ostrowca, wstyd!
- Budowa peronu wraz z odcinkiem toru obok randa przy galerii Galardia celem ekspozycji Wagonika kolejki. W wagoniku ekspozycja mini muzeum kolejkowe





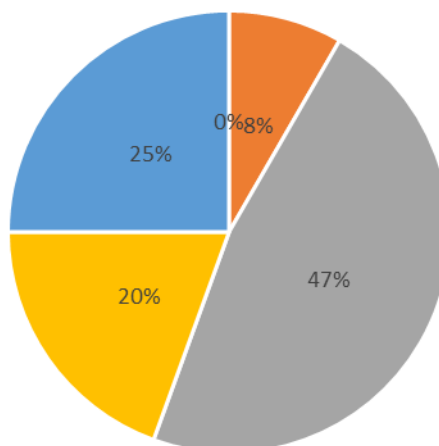
Projekt „Starachowice OD nowa” jest współfinansowany ze środków Unii Europejskiej w ramach Programu Operacyjnego Pomoc Techniczna 2014 – 2020

### Płeć



■ Mężczyzna ■ Kobieta

### Sytuacja zawodowa



■ uczeń/ student ■ pracownik sektora publicznego ■ pracownik sektora prywatnego  
■ emeryt/ rencista ■ bezrobotny



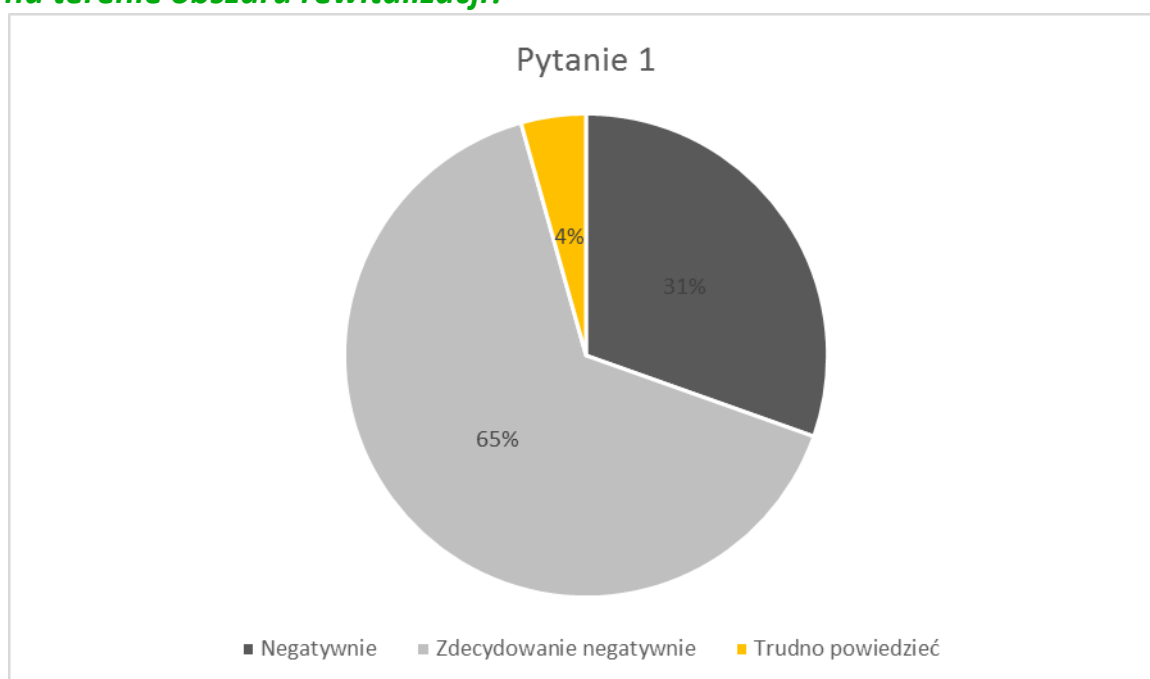
## Analiza ankiet dotyczący obszarów rewitalizacji w ramach opracowania Gminnego Programu Rewitalizacji dla Gminy Starachowice na lata 2016-2025

Jednostka

**Wzgórze**

Ankiety dla osiedla Wzgórze wypełniło **23 osoby**.

### 1. Jak Pani/Pan ocenia stan techniczny budynków znajdujących się na terenie obszaru rewitalizacji?



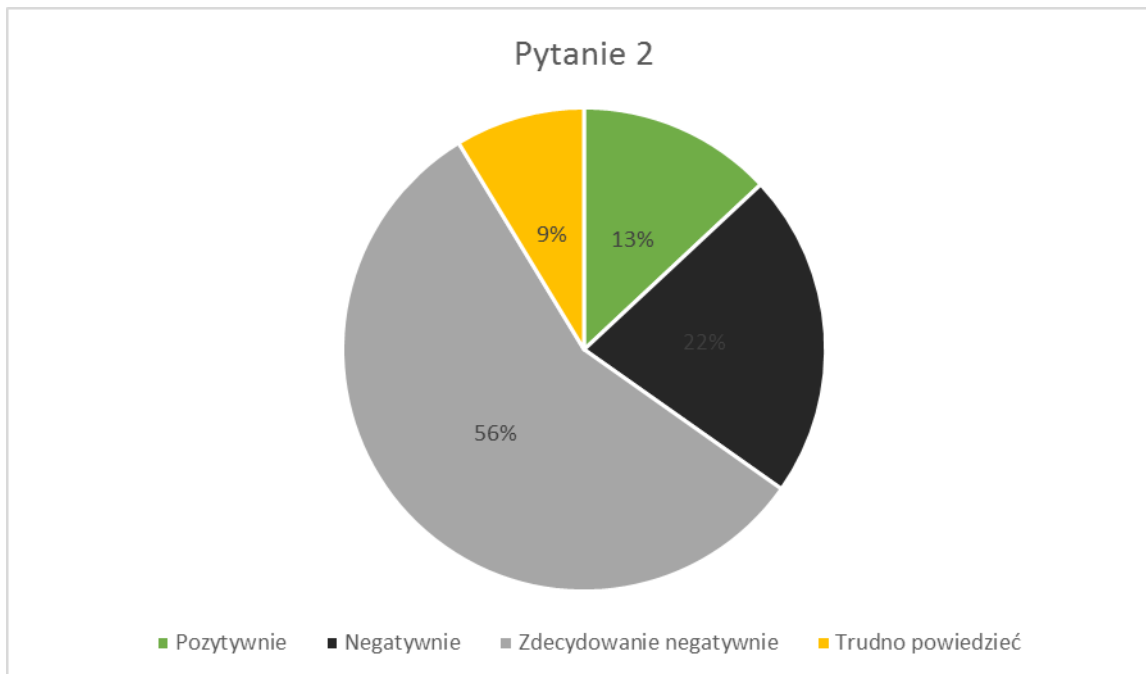
**96% mieszkańców Osiedla Wzgórze, którzy wypełnili ankiety oceniło stan techniczny budynków „Negatywnie” lub „Zdecydowanie negatywnie”.**

**Jakich zmian Pani/Pan oczekuje, żeby poprawić stan w zakresie architektury obszaru rewitalizacji?**

- Wykonanie elewacji, dachów, termomodernizacja – 11 wskazań
- Podłączenie osiedla do CO i ciepłej wody



## 2. Jak Pani/Pan ocenia stan podwórzy, chodników, zieleni i małej architektury (skwery, ławki, place zabaw) znajdujących się na terenie obszaru rewitalizacji?



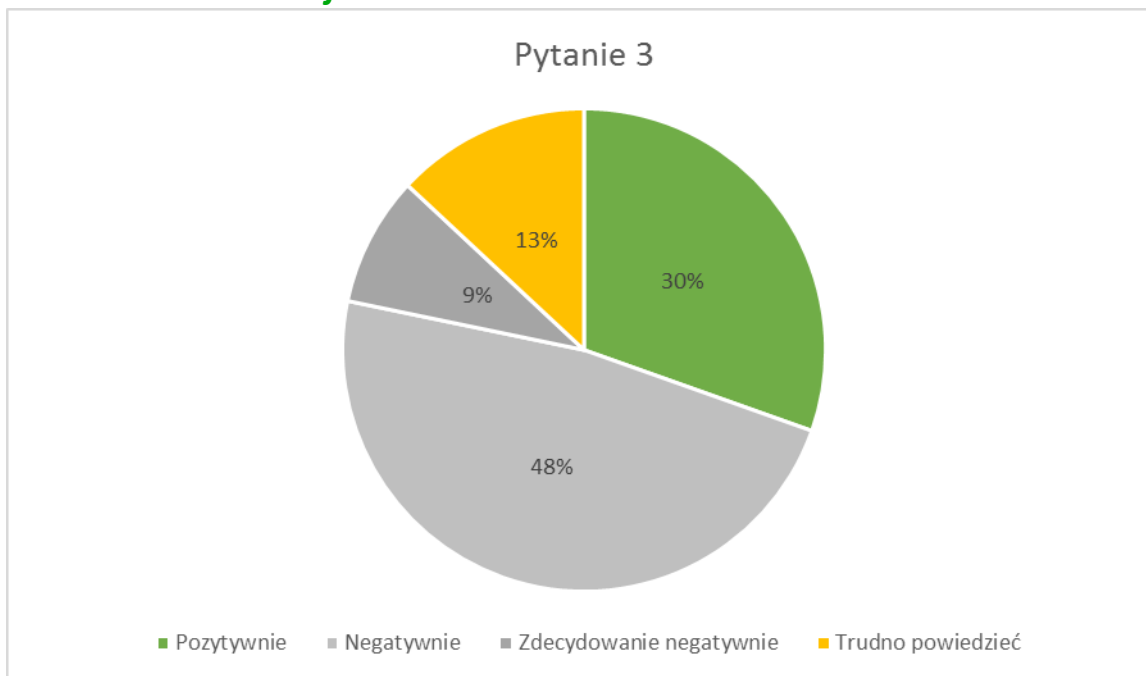
**78% mieszkańców Osiedla Wzgórze, którzy wypełnili ankiety oceniło stan podwórzy, chodników, zieleni i małej architektury „Negatywnie” lub „Zdecydowanie negatywnie”.**

***Jakich zmian Pani/Pan oczekuje żeby poprawić stan w zakresie podwórzy, chodników, zieleni i małej architektury (skwery, ławki, place zabaw) obszaru rewitalizacji?***

- Więcej ławek – 3 wskazania
- Zakaz parkowania samochodów na trawnikach
- Remont chodników i ulic – 2 wskazania
- Utworzyć place zabaw – 3 wskazania
- Zagospodarować skwery – 3 wskazania
- Zadbanie o zieleni – 8 wskazań



### 3. Jak Pani/Pan ocenia dostępność placówek użyteczności publicznej (np. szkoły, przedszkola, żłobki, przychodnie lekarskie, biblioteki) na terenie obszaru rewitalizacji?



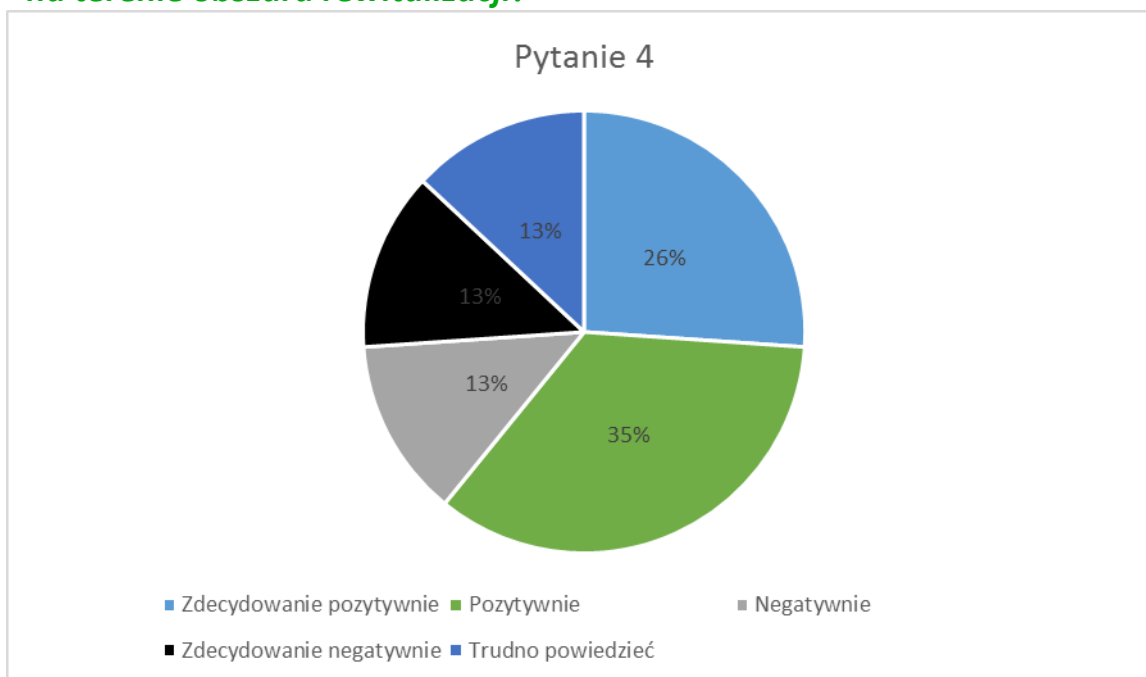
57% mieszkańców Osiedla Wzgórze, którzy wypełnili ankiety oceniło dostępność placówek użyteczności publicznej „Negatywnie” lub „Zdecydowanie negatywnie”.

**Jakich zmian Pani/Pan oczekuje żeby poprawić dostępność placówek użyteczności publicznej (np. szkoły, przedszkola, żłobki, przychodnie lekarskie, biblioteki) na terenie obszaru rewitalizacji?**

- utworzenie żłobka – 2 wskazania
- utworzenie przedszkola – 6 wskazań
- utworzenie przychodni lekarskiej
- utworzenie świetlicy środowiskowej - 2 wskazania



#### 4. Jak Pani/Pan ocenia dostępność usług (sklepy, gastronomia, rzemiosło) na terenie obszaru rewitalizacji?



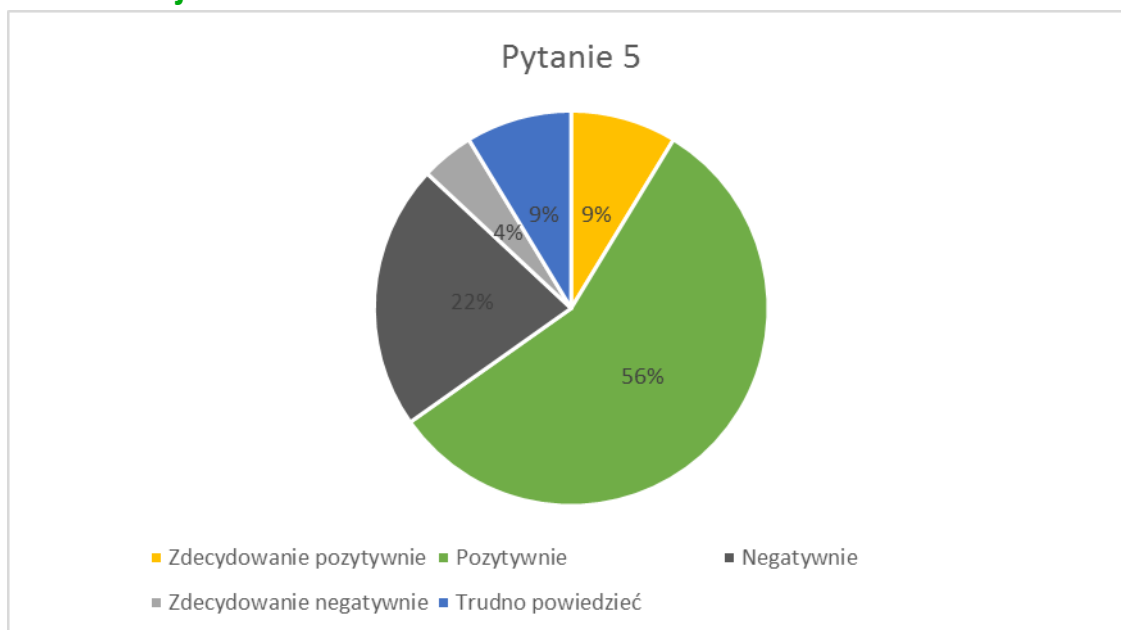
26% mieszkańców Osiedla Wzgórze, którzy wypełnili ankiety oceniło dostępność usług „Negatywnie” lub „Zdecydowanie negatywnie”.

*Jakich zmian Pani/Pan oczekuje żeby poprawić dostępność usług (sklepy, gastronomia, rzemiosło) na terenie obszaru priorytetowego?*

- Więcej usług np. zakład szewski, stolarski, zegarmistrz – 3 wskazania
- Utworzenie kiosku z gazetami – 2 wskazania
- Utworzenie małego sklepiku osiedlowego – 2 wskazania
- Utworzenie małej gastronomii – 2 wskazania
- Mniej lombardów więcej sklepów



## 5. Jak Pani/Pan ocenia dostępność transportu publicznego na terenie obszaru rewitalizacji?



**26% mieszkańców Osiedla Wzgórze, którzy wypełnili ankiety oceniło dostępność transportu publicznego „Negatywnie” lub „Zdecydowanie negatywnie”.**

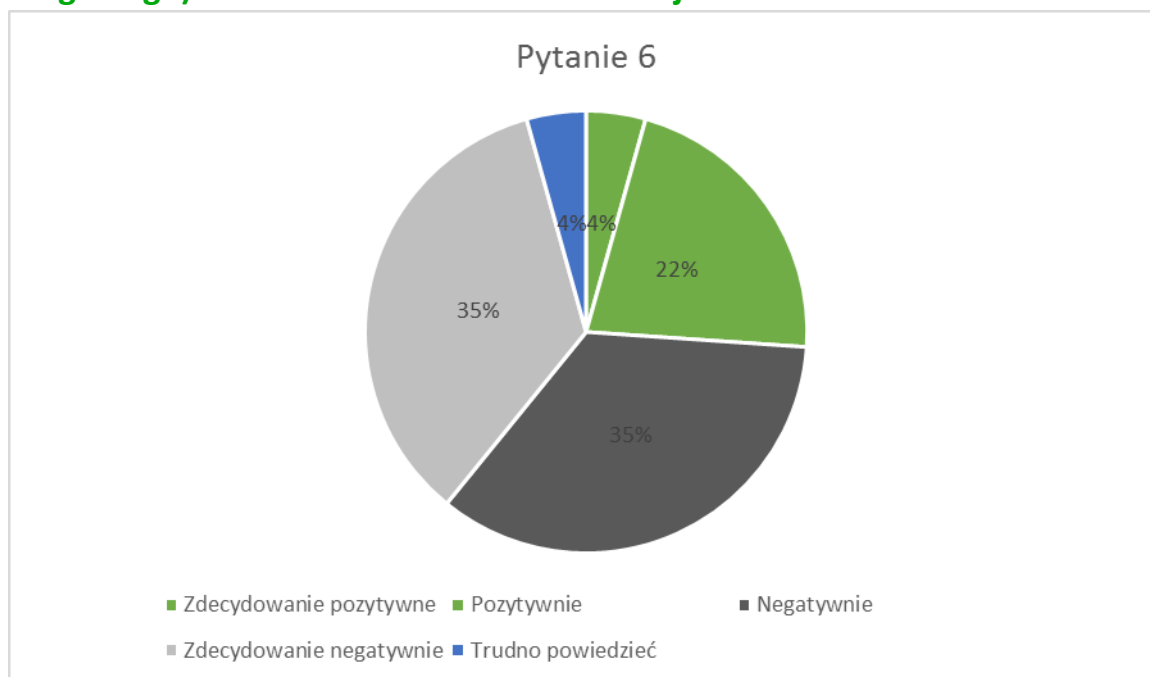
***Jakich zmian Pani/Pan oczekuje żeby poprawić dostępność transportu publicznego na terenie obszaru priorytetowego***

brak





## 6. Jak Pani/Pan ocenia stan bezpieczeństwa (w tym bezpieczeństwa ruchu drogowego) na terenie obszaru rewitalizacji?



**70% mieszkańców Osiedla Wzgórze, którzy wypełnili ankiety oceniło stan bezpieczeństwa (w tym bezpieczeństwa ruchu drogowego) „Negatywnie” lub „Zdecydowanie negatywnie”.**

***Jakich zmian Pani/Pan oczekuje żeby poprawić stan bezpieczeństwa (w tym bezpieczeństwa ruchu drogowego) na terenie obszaru priorytetowego?***

- Wprowadzić ograniczenie prędkości na skrzyżowaniu ul. Sportowej z ul. Widok w stronę ul. Mickiewicza – 3 wskazania
- Poprawić znaki, że to są ulice osiedlowe i wprowadzić zakaz samochodów powyżej 3,5 tony – 5 wskazań
- Większe zainteresowanie ze strony policji
- Zakaz parkowania samochodów na trawnikach i chodnikach – 7 wskazań
- Więcej oświetlenia ulicznego – 4 wskazania
- Więcej patroli SM

## 7. Jakie miejsce w Starachowicach jest dla Ciebie najważniejsze?

Lp.	Miejsce	Liczba wskazań
1.	Pasternik	7
2.	Park Miejski	5
3.	Moje osiedle	4
4.	Szpital Miejski	3



5.	Galardia	2
6.	brak	1
7.	Szkoła	1

### 8. Gdzie jest Twoim zdaniem centrum Starachowic?

Lp.	Miejsce	Liczba wskazań
1.	Plac pod Skałkami	6
2.	Rynek	6
3.	brak	4
4.	Osiedle Wzgórze	3
5.	Starachowice dolne	3
6.	Park Miejski	1

### 9. Co musiałyby ulec zmianie na terenie obszaru rewitalizacji, żeby chciał Pani/Pan w nim zamieszkać/prowadzić działalność/częściej bywać?

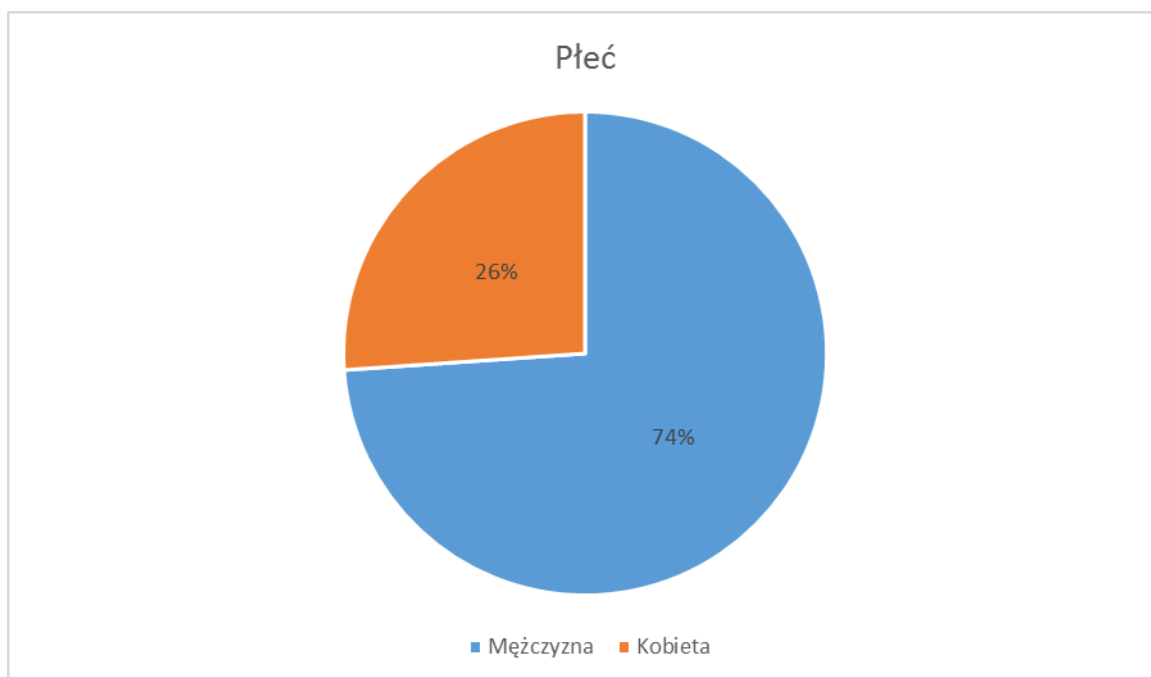
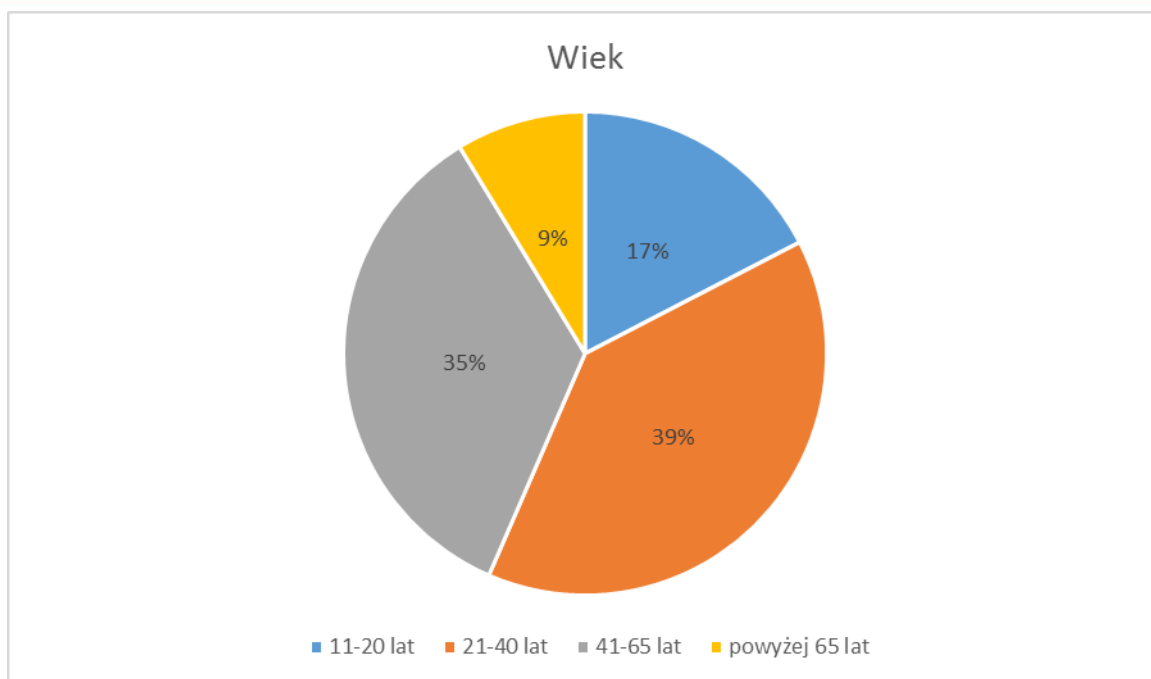
- Zmiana mentalności mieszkańców, wyprowadzenie ich z dołka – 7 wskazań
- Dbanie o czystość – 2 wskazania
- Miejsce spotkań dla mieszkańców – 2 wskazania

### 10. Inne opinie i propozycje

- Przebudowa ulic i chodników
- Więcej placów zabaw dla dzieci



Projekt „Starachowice OD nowa” jest współfinansowany ze środków Unii Europejskiej w ramach Programu Operacyjnego Pomoc Techniczna 2014 – 2020





Projekt „Starachowice OD nowa” jest współfinansowany ze środków Unii Europejskiej w ramach Programu Operacyjnego Pomoc Techniczna 2014 – 2020

